

CUPRINS:

CAPITOLUL 1. CADRU GENERAL	3
1.1. Metodologia de elaborare.....	3
1.2. Coerența cu alte strategii de dezvoltare europene, naționale, regionale județene și locale	7
1.2.1. Strategia de dezvoltare a României	7
1.2.2. Strategia de dezvoltare regională Nord-Est 2014-2020.....	8
1.2.3. Strategia de dezvoltare economică și socială a județului Suceava, perioada 2011 – 2020	9
1.2.4. Strategia Europa 2020 – priorități, inițiative, obiective	12
CAPITOLUL 2: ANALIZA POTENȚIALULUI COMUNEI IZVOARELE SUCEVEI..	14
2.1. Analiza patrimoniului natural	14
2.1.1. Așezare geografică. Frontiere	14
2.1.2. Suprafață. Unități administrativ teritoriale	16
2.1.3. Elemente de delimitare și accesibilitate ale teritoriului	17
2.2. Relieful	20
2.3. Clima	22
2.4. Rețeaua hidrografică	25
2.5. Vegetația și fauna	27
2.6. Solurile și resursele lor	34
2.7. Analiza cadrului economic.....	35
2.7.1. Structura economiei în comuna Izvoarele Sucevei.....	35
2.7.2. Agricultură	36
2.7.3. Turismul.....	39
2.8. Analiza cadrului demografic	49
2.8.1. Populația	49
2.8.2. Forța de muncă	53
2.9. Urbanism	55
2.9.1. Căi de comunicație	55
2.9.2. Gospodărirea apelor.....	57
2.9.3. Echiparea energetică.....	57
2.9.4. Iluminatul public.....	58
2.9.5. Gestiunea deșeurilor	58
2.9.6. Tehnologia informației și comunicațiilor.....	60
2.9.7. Canalizare	60
2.9.8. Alte servicii/facilități publice	60
2.10. Sistemul de educație și învățământ	62
2.10.1. Prezentare generală - Învățământ preșcolar	62
2.10.2. Învățământ primar și gimnazial	63

2.10.3. Proiecte implementate.....	65
2.11. Cultură.....	65
2.12. Sănătate și asistență socială	68
2.12.1. Situația actuală din domeniul sanitar	68
2.12.2. Asistență socială	69
2.13. Protecția și conservarea mediului natural.....	70
2.13.1. Calitatea aerului	70
2.13.2. Calitatea apei	73
2.13.3. Calitatea solului	74
2.13.4. Situații excepționale.....	75
2.13.5. Măsuri luate în localitate pentru protejarea mediului	75
CAPITOLUL 3: ANALIZA SITUAȚIEI CURENTE – VIZIUNEA COMUNITARĂ....	76
CAPITOLUL 4. ANALIZA SWOT A COMUNEI IZVOARELE SUCEVEI	83
CAPITOLUL 5. VIZIUNEA, OBIECTIVELE STRATEGICE SI DOMENIILE DE INTERVENȚIE ALE COMUNEI IZVOARELE SUCEVEI.....	99
5.1 Viziunea de dezvoltare a comunei Izvoarele Sucevei.....	100
5.2 Obiective strategice și domenii de intervenție	102
5.3 Teme orizontale.....	110
CAPITOLUL 6. PLANUL DE DEZVOLTARE LOCALĂ ȘI PORTOFOLIUL DE PROIECTE AL COMUNEI IZVOARELE SUCEVEI	113
6.1 Planul de dezvoltare locală.....	113
6.2 Fișe de proiecte	125
CAPITOLUL 7: SISTEMUL DE IMPLEMENTARE, EVALUARE SI	171
MONITORIZARE A STRATEGIEI DE DEZVOLTARE LOCALĂ.....	171
7.1 Sistemul de implementare	171
7.2 Evaluarea si monitorizarea strategiei de dezvoltare	174
7.3 Scopul monitorizării și evaluării implementării strategiei.....	178
7.4 Evaluarea ex-post a impactului strategiei	179

CAPITOLUL 1. CADRU GENERAL

1.1. Metodologia de elaborare

Viitorul comunității este dependent de factorii sociali, economici și de mediu precum și de activitățile care vor fi întreprinse de autoritățile locale, organizațiile, instituțiile și parteneriate dezvoltate la nivel local. Acestea printr-un efort conjugat și orientat către susținerea viziunii, pot contribui la atingerea ei.

Dezvoltarea unei viziuni pe termen mediu și lung pentru comunitățile din România este un element central în asigurarea unei traiectorii clare și stabile în procesul de dezvoltare. Procesul de dezvoltare a viziunii și a strategiei include o serie de consultări ale tuturor factorilor implicați în acest proces. Însă pentru ca viziunea să devină realitate, este nevoie de mai mult. În realizarea viziunii este nevoie de implicarea și angajamentul părților interesate pe tot parcursul dezvoltării viziunii.

La fel de important este ca viziunea să se traducă într-un cadru de politici clar, cu obiective și acțiuni concrete și măsurabile, care să fie susținute de o structură instituțională eficientă și care să beneficieze de alocări financiare adecvate.

Este evident că oportunitățile, condițiile și nevoile de dezvoltare variază foarte mult de la o regiune la alta, iar strategiile de dezvoltare trebuie să fie adaptate în consecință în strânsă colaborare cu autoritățile locale. Nu există un model unic de gestionare a dezvoltării rurale, așa cum nu există un singur factor determinant al traiectoriei economice a unei regiuni. Prin urmare, politicile din mediul rural sunt necesare pentru a spori capacitatea locală și participarea actorilor, pentru a mobiliza resursele inițiale și pentru a face față forțelor externe, răspunzând cel mai bine nevoilor locale.

Autoritățile locale pot accesa, începând din anul 2007, fonduri nerambursabile pentru atingerea obiectivelor, însă și autoritățile locale trebuie să fie receptive la acest lucru.

Strategia de dezvoltare locală, este un instrument de management. Acest instrument este utilizat pentru a aborda problemele și oportunitățile cu care se confruntă o comunitate, reprezintă, astfel, o condiție esențială pentru asigurarea dezvoltării durabile a unei localități.

Prezenta strategie de dezvoltare locală a fost elaborată în urma analizelor situației actuale și în urma consultărilor cu membrii comunității, directe și prin intermediul unei anchete pe bază de chestionar. Pentru formarea viziunii clare ale localității s-a pornit de la următoarele elemente:

- importanța regională a localității din punct de vedere economic, turistic,
- importanța construcției unei comunități primitoare, a unui mediu local plăcut pentru locuitori și pentru vizitatori (creșterea calității vieții),

- necesitatea structurării unei administrații locale eficiente, transparente și responsive la nevoile comunității,
- importanța activismului la nivelul cetățenilor, și, în fine,
- dezvoltarea unui mediu de afaceri bazat pe antreprenoriat, dinamism și implicare în viața comunității.

Strategia de dezvoltare a comunei Izvoarele Sucevei este rezultatul activităților derulate de membri comunității în colaborare cu colectivul Grupului de Acțiune Locală Bucovina de munte.

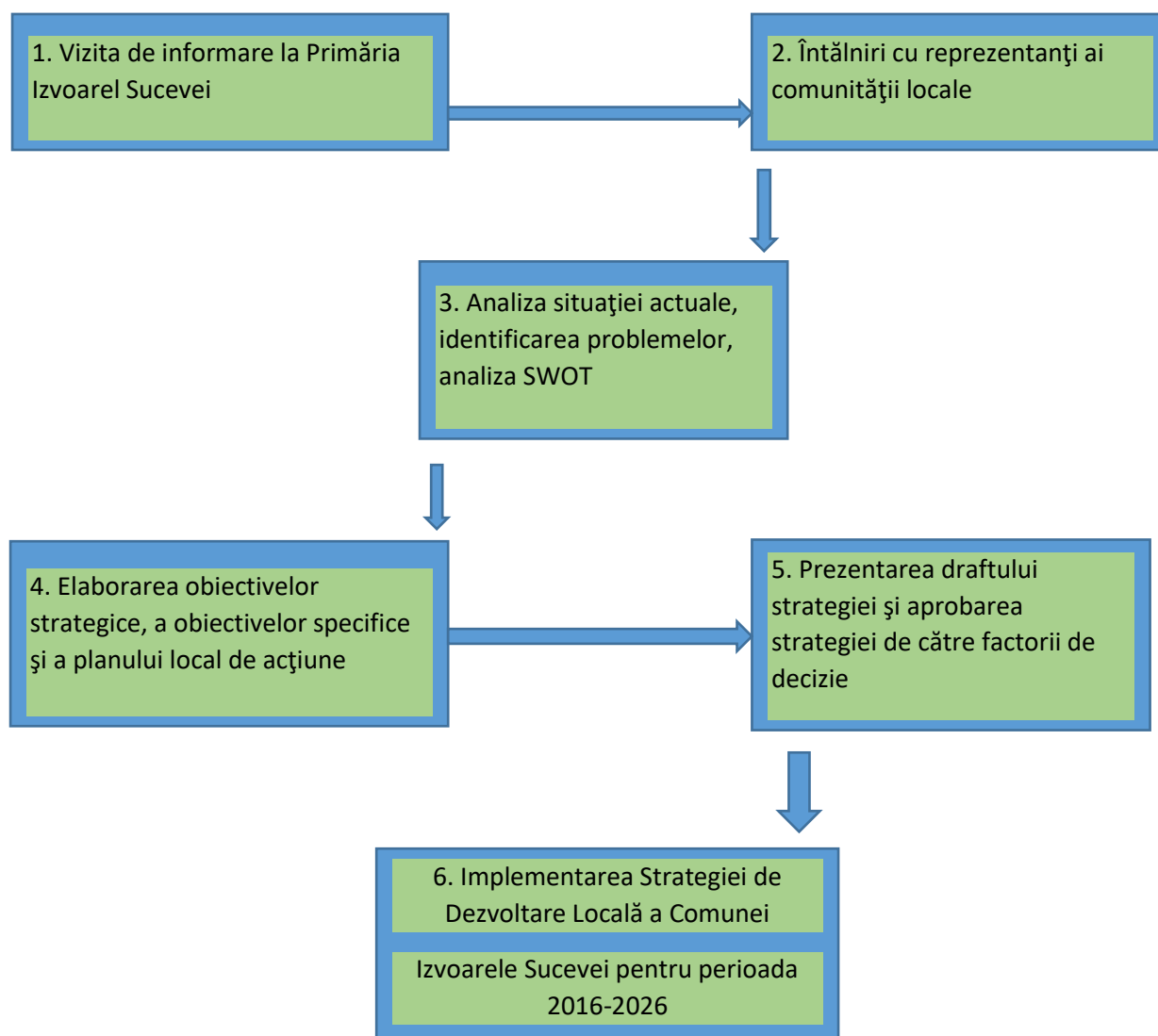
Metodologia elaborării

Strategia de dezvoltare a comunei Izvoarele Sucevei este un document de planificare strategică pentru perioada 2016-2026, conceput în corelație cu principiile dezvoltării durabile și reprezintă documentul fundamental al planului de dezvoltare a comunei cu rol în orientarea dezvoltării economico-sociale și în accesarea fondurilor structurale și de coeziune ale Uniunii Europene.

Strategia, prin obiectivele propuse, respectă direcțiile de dezvoltare ale comunei și se încadrează în documentele programatice naționale.

Strategia elaborată cu ajutorul efectiv al comunității locale – prin consultări și chestionare reprezintă un document complex care prezintă viziunea de dezvoltare a comunei în context european.

Etapele procesului de elaborare a strategiei



Procesul de elaborare a Strategiei de Dezvoltare Locală a comunei Izvoarele Sucevei a inclus câteva etape majore.

În prima etapă s-a desfășurat vizita de informare la Primăria Izvoarele Sucevei în scopul stabilirii contactelor inițiale cu reprezentanții Primăriei, responsabili de lansarea și coordonarea procesului de planificare strategică și familiarizării acestora cu metodele și termenii procesului de planificare participativă.

Ca rezultat, a fost aprobat un plan preliminar de lucru pentru perioada de planificare.

În etapa a doua au avut loc întâlnirile cu reprezentanții ai comunității locale. La aceste întâlniri au fost dezbătute problemele localităților și formulată viziunea comunei.

În cadrul întâlnirilor a fost prezentat un chestionar pentru populație. Acest chestionar a fost distribuit în rândul localnicilor. S-au distribuit chestionare, ținând cont de reprezentativitate și de etnie.

În etapa a treia ca rezultat la etapele anterioare, au fost obținute următoarele rezultate: a fost completat profilul economic al comunității cu informații suplimentare, s-a realizat analiza SWOT a fiecărui domeniu studiat, au fost identificate avantajele și dezavantajele localității în contextul regional și județean. În această etapă a avut loc și analiza chestionarelor completate de cetățenii comunei.

În etapa a patra a avut loc planificarea strategică prin definitivarea Planului Strategic de Dezvoltare Locală a Comunei Izvoarele Sucevei. Au fost formulate obiective strategice pentru 7 domenii de activitate ce stau la baza planului strategic, au fost formulate domenii de intervenție și acțiuni pentru fiecare obiectiv strategic. Toate aceste rezultate au constituit temelia pentru elaborarea planurilor de acțiuni pentru cei 10 ani.

Etapa a cincea cuprinde procedura de examinare și aprobare a Planului Strategic de Dezvoltare Locală de către factorii de decizie. Această etapă include organizarea dezbaterilor publice pe marginea conținutului planului strategic, acumularea opiniilor cetățenilor privind completarea planului de activitate. Ca activitate finală planul strategic este aprobat în cadrul ședinței Consiliului Comunei Izvoarele Sucevei.

Principiile care au stat la baza elaborării strategiei au fost asigurarea validității științifice, implicarea comunității, transparența, obiectivitatea, coerența și continuitatea demersului.

Însă pentru a da roade, planificarea strategică trebuie însoțită de promovarea, la nivelul administrației publice, a unui management strategic integrat, la toate nivelurile, capabil să identifice și să speculeze oportunitățile apărute în beneficiul comunității

Misiunea strategiei este de a mobiliza toate resursele umane, materiale și financiare dobândite la nivel local, regional și național pentru a implementa toate măsurile și proiectele propuse în cadrul prezentei strategii, astfel încât afirmațiile anterioare să poată deveni realitate. Este de datoria celor implicați să fie ferm angajați în asigurarea eficienței fiecărui instrument procedural de implementare, urmărind îmbunătățirea continuă a activității și evaluând permanent stadiul atins, pentru a avea posibilitatea eliminării în timp util a deficiențelor apărute.

Scopul acestei strategii este acela de a conduce la creșterea calității vieții și crearea de noi locuri de muncă implementând măsuri de reabilitare/modernizare, dezvoltarea infrastructurii, dezvoltarea diferitelor forme ale turismului, dezvoltarea

societății civile, dezvoltarea serviciilor sociale, dezvoltarea culturii și susținerea tradițiilor populare, sprijinirea mediului de afaceri. Toate aceste mențiuni vor avea ca rezultat transformarea comunei Izvoarele Sucevei într-un pol de dezvoltare economico-socială.

Comuna Izvoarele Sucevei va deveni o comună curată, cu o infrastructură mai modernă, cu activități educațional-culturale intense și cu o activitate economică ascendentă

1.2. Coerența cu alte strategii de dezvoltare europene, naționale, regionale județene și locale

În cele ce urmează considerăm ca fiind importantă prezentarea atât a STRATEGIEI DE DEZVOLTARE RURALĂ A ROMÂNIEI 2014-2020, Strategia de Dezvoltare a regiunii NE 2014-2020 precum și cea a Județului SUCEAVA, pentru a observa în ce măsură prezenta strategie se integrează în principiile stabilite în cadrul acestor strategii naționale, regionale și județene, care au fost elaborate în concordanță cu reglementările Uniunii Europene.

1.2.1. Strategia de dezvoltare a României

Pentru următorii ani strategia de dezvoltare a României se înscrie în contextul de reformă și dezvoltare pe care UE și-l propune prin strategia Europa 2020. Programul Național de Dezvoltare Rurală pentru perioada 2014-2020 contribuie la realizarea unei creșteri inteligente prin sprijinirea formelor de cooperare între instituțiile de cercetare și fermieri și alți actori ai economiei rurale dar și prin sprijinirea componentei de formare profesională, dobândire de competențe și diseminare a informației. De asemenea, PNDR are în vedere o creștere durabilă care pune accent pe scăderea emisiilor de carbon și sprijinirea practicilor agricole prietenoase cu mediul. Nu în ultimul rând, sprijinul acordat investițiilor în infrastructura și economia rurală duce la reducerea sărăciei și crearea de locuri de muncă în zonele rurale, contribuind astfel la o creștere favorabilă incluziunii.

Din punct de vedere al dezvoltării, zonele rurale înregistrează un decalaj semnificativ față de zonele urbane și se caracterizează prin: deficiențe structurale persistente (numărul mare al populației ocupate în agricultură, îmbătrânirea populației, un număr mare de exploatații de subzistență etc.); valoare adăugată scăzută a produselor agro-alimentare; randamentele și productivitatea muncii scăzute în special în agricultura de semisubzistență; spirit antreprenorial slab pentru dezvoltarea activităților economice, acces redus la credite; o piață a terenurilor nefuncțională; o modestă orientare către export; investiții insuficiente în cercetare și dezvoltare; accesul la servicii și infrastructură cu mult în urma zonelor urbane;

creșterea continuă a disparităților regionale; o pondere ridicată a populației expuse riscului de sărăcie și excluziune socială; o administrație publică ineficientă; o serie de riscuri pentru oameni și medii exacerbate de schimbările climatice și care reprezintă o amenințare pentru zonele rurale și, în general, a teritoriului național.

Acordul de Parteneriat propus de România asigură convergența cu strategia europeană pentru o creștere inteligentă, durabilă și favorabilă incluziunii, precum și cu scopul specific al fiecărui fond, în conformitate cu obiectivele Tratatului, inclusiv în ceea ce privește coeziunea economică, socială și teritorială. Pentru a îndeplini aspirațiile de creștere economică reflectate în obiectivul global al Acordului de Parteneriat, economia românească trebuie să se transforme într-o economie modernă și competitivă, abordând cele cinci provocări în materie de dezvoltare: I. Competitivitatea; II. Oamenii și societatea; III. Infrastructura; IV. Resursele; V. Administrația și guvernarea. Din cele cinci provocări în materie de dezvoltare ale AP Ro, în strategia PNDR sunt abordate integral primele 3 provocări respectiv, Competitivitatea, Resursele, Oamenii și societatea și parțial, Administrația și guvernarea. În urma analizei și a identificării nevoilor socio-economice și a deficitelor structurale ale României se conturează necesitatea unui program investițional abordat pentru atingerea a 9 obiective tematice (OT) din cele 11 menționate în Cadrul Strategic Comun (CSC).

1.2.2 Strategia de dezvoltare regionala Nord-Est 2014-2020

Viziunea: „In anul 2020 Regiunea Nord-Est va fi un loc mai atractiv pentru a investi, a lucra si a locui!”

Obiectiv general: Derularea in Regiunea Nord-Est a unui proces de crestere economica durabila, favorabil cresterii competitivitatii economice si incluziunii sociale, care sa conduca la o diminuare a decalajelor existente fata de celelalte regiuni ale Romaniei.

Cu toate ca Regiunea Nord-Est este cea mai mare regiune de dezvoltare a Romaniei sub aspectul numarului de locuitori si al suprafetei detinute, ea se situeaza pe ultimul loc in raport cu nivelul de dezvoltare. Astfel, desi in perioada 2005-2008 produsul intern brut regional pe cap de locuitor a crescut in termeni reali, rata de crestere inregistrata a fost inferioara celei medii nationale, ceea ce a condus la o accentuare a disparitatilor de dezvoltare fata de celelalte regiuni. Situatia economica si sociala a continuat sa se agraveze odata cu intrarea in perioada de criza economica si financiara - anual a avut loc o scadere reala a produsul intern brut regional, intr-un ritm mai accentuat decat cel existent la nivel national.

Principalii factori care determina nivelul scazut de dezvoltare a Regiunii Nord-Est sunt:

- **Alternative economice reduse pentru populatia din mediul rural.**

În mediul rural locuiește 57% din populația regiunii, reprezentând peste 2 milioane de persoane. Dintre aceștia peste jumătate de milion îl reprezintă persoanele ocupate în agricultură. În cele mai multe cazuri acestea practică o agricultură de subsistență, lucrând pentru propria gospodărie, nedezvoltând o activitate aducătoare de venituri (ferme de subsistență) – practic este o formă de autoconsum, necuantificată în produsul intern brut regional. Mai mult, o treime dintre aceștia au vârste de peste 55 de ani și nivele reduse de calificare (studii nivel ISCED3 1 și 2). În aceste condiții, în numeroase localități rurale au apărut puncte de sărăcie formate din persoane care sunt lucrători individuali în agricultură (forma deghizată de somaj), cu un nivel redus sau fără venituri, cu un nivel scăzut de calificare – persoane care au o accesibilitate redusă la servicii publice de educație și sănătate. Practic trei sferturi din populația săracă a regiunii locuiește în mediul rural, iar un sfert dintre aceștia îl reprezintă tinerii între 16 și 24 de ani.

- **Competitivitatea scăzută a mediului economic.**

În regiune întreprinderile active existente au o productivitate a muncii redusă, inferioară mediei naționale cu 30%. Cele mai scăzute productivități se înregistrează în comerț, industria prelucrătoare și în mod surprinzător în comunicații și informații.

- **Nivelul scăzut de atractivitate, în special a zonelor rurale și orașelor mici și mijlocii.**

Zonelor rurale, în special cele din partea estică a regiunii, sunt caracterizate printr-un nivel redus de dezvoltare al infrastructurii de bază – gradul redus de modernizare a drumurilor comunale care determină o accesibilitate redusă către centrele urbane (implicit la servicii de educație și sănătate), infrastructura de utilități insuficient dezvoltată din punct de vedere cantitativ și calitativ în raport cu populația existentă, accesul redus la internet și la serviciile aferente societății informaționale. Adăugând la toate aceste elemente și lipsa locurilor de muncă, obținem un tablou al cauzelor care determină migrarea tinerilor din mediul rural fie către alte State Membre (în căutarea unui loc de muncă), fie către zonele urbane dezvoltate. Totodată, zona rurală se confruntă cu probleme de mediu - suprafețe întinse sunt afectate de fenomenele de panta (eroziune, alunecări de teren, inundații), însumând o treime din suprafața totală afectată a României.

1.2.3 Strategia de dezvoltare economică și socială a județului Suceava, perioada 2011 – 2020

VIZIUNEA DE DEZVOLTARE

În anul 2020, județul Suceava va fi un județ care s-a dezvoltat durabil, valorificând potențialul economic existent, în scopul:

- asigurării echilibrului între sistemele socio-economice și potențialul natural;

- existenței unei forțe de muncă calificate, pentru care există un număr suficient de locuri de muncă bine plătite;
- creșterii competitivității județului, prin dezvoltarea sectoarelor economice existente, în vederea eliminării disparităților economice intra- și interregionale;
- diversificării economiei județului, prin valorificarea eficientă, ecologică și durabilă patrimoniului natural, cultural-istoric și uman și poziționării geografice în zonă de frontieră;
- îmbunătățirii continue a nivelului de trai al cetățenilor județului, asigurându-le acces egal la utilități și servicii publice calitativ superioare;
- implicării active a instituțiilor pentru dezvoltarea economică și socială echilibrată a județului, consultând democratic comunitatea, partenerii sociali și mediul de afaceri în procesul decizional.

Obiectivul general al Strategiei de Dezvoltare economică și socială a județului Suceava în perioada 2011 – 2020 constă în dezvoltarea durabilă a județului Suceava prin valorificarea potențialului existent, diversificarea și extinderea activităților economicosociale, în vederea creșterii nivelului de trai al locuitorilor.

Obiectivele strategice ale Strategiei de Dezvoltare economică și socială a județului Suceava în perioada 2011 – 2020 sunt:

1. Valorificarea poziției strategice a județului Suceava la frontiera Uniunii Europene, prin eliminarea disparităților economice și sociale intra- și interregionale (naționale și europene), precum și a disparităților dintre mediul urban și cel rural în cadrul județului.
2. Valorificarea eficientă, ecologică și durabilă a patrimoniului natural și antropic al județului Suceava.
3. Creșterea competitivității economice a județului Suceava prin diversificarea economiei și promovarea turismului, în vederea creării de noi locuri de muncă, cu reflectare directă în creșterea nivelului de trai al populației.
4. Dezvoltarea și utilizarea eficientă a capitalului uman, adaptarea calificărilor profesionale la cerințele pieței și creșterea incluziunii sociale.

Obiectivele specifice ale Strategiei de Dezvoltare economică și socială a județului Suceava în perioada 2011 – 2020 identificate sunt:

1. Dezvoltarea echilibrată a infrastructurii, coordonată cu implementarea sistemelor adecvate de management al capitalului natural și de prevenire și gestionare a riscurilor naturale.
2. Gestionarea eco-eficientă a consumului de resurse și valorificarea maximală a acestora prin promovarea unor practici de consum și producție care să permită o creștere economică sustenabilă pe termen lung și crearea de noi locuri de muncă.
3. Dezvoltarea sectorului educațional, promovarea educației formale și non-formale și a unui stil de viață sănătos.

4. Crearea condițiilor pentru o piață a muncii flexibilă, în care oferta de muncă este adaptată permanent cerințelor angajatorilor și promovarea accesului egal la servicii sociale și de sănătate de calitate.
5. Creșterea contribuției economiei rurale la dezvoltarea județului prin stimularea spiritului antreprenorial și valorificarea resurselor specifice spațiului rural.
6. Promovarea și valorificarea resurselor turistice ale județului Suceava.
7. Dezvoltarea capacității administrative la nivelul județului Suceava.
8. Creșterea gradului de acces și utilizare a tehnologiilor informației și comunicării la nivelul județului Suceava.
9. Dezvoltarea infrastructurii culturale și valorificarea moștenirii culturale și istorice existente la nivelul județului Suceava.
10. Îmbunătățirea continuă a relațiilor internaționale și dezvoltarea parteneriatelor intra- și inter-regionale.

Caracteristici specifice ale zonei rurale din județul Suceava Strategia de dezvoltare a agriculturii județului Suceava urmărește finalizarea reformei proprietății funciare, stimularea transformării gospodăriilor țărănești în ferme agricole familiale cu caracter comercial, formarea clasei de mijloc în spațiul rural în contextul dezvoltării și modernizării satelor. Aplicarea proceselor de reformă în agricultură a condus la întărirea proprietății private și la implementarea de noi forme de organizare și exploatare a potențialului agricol și zootehnic.

În județul Suceava, conform rezultatelor Recensământului General Agricol 2010, 99,43% din totalul exploatațiilor agricole sunt exploatații agricole, fără personalitate juridică. Exploatațiile agricole din județul Suceava reprezintă 20,15% din totalul exploatațiilor agricole din Regiunea Nord-Est, clasând din acest punct de vedere județul Suceava pe primul loc la nivel de regiune.

În județul Suceava, 70,53% din suprafața exploatațiilor agricole este utilizată, situându-se astfel sub media regiunii, în cazul căreia, 81,36% din suprafața totală a exploatațiilor agricole este utilizată, și 98,86% din exploatațiile agricole din județul Suceava utili

Județul Suceava avea înainte de 1989 o bogată tradiție în domeniul zootehnic, domeniu foarte bine reprezentat în județ. După 1989, s-a înregistrat o scădere importantă a șeptelului la nivelul județului, prin desființarea fostelor unități de stat. Treptat, această activitate a început să se dezvolte din nou, în zona privată, așa încât se constată o evoluție pozitivă în domeniul zootehnic în ultimii ani, conform datelor furnizate de D.A.D.R. Suceava. zează (parțial sau total) suprafața agricolă ce le revine.

Promovarea conceptului de agricultură ecologică și de produse tradiționale În Registrul de atestare al produselor tradiționale s-au înregistrat și au primit atestat un număr de 15 procesatori, pentru un număr de 68 produse, după cum urmează:

- 14 pentru produse din lapte;

- 51 pentru produse din carne;
- 3 pentru băuturi (bere).

Pentru sprijinirea și promovarea agriculturii ecologice au fost certificați un număr de 2.257 de operatori pe piața produselor ecologice, după cum urmează :

- 3 procesatori de lapte;
- 2 exportatori de produse lactate;
- 2.176 mici producători de lapte;
- 57 ferme ecologice (în principal pentru bovine);
- 19 apicultori.

1.2.4 Strategia Europa 2020 – priorități, inițiative, obiective

Strategia Europa 2020 este documentul strategic principal ce va orienta cadrul general de programare pentru perioada următoare. Prin intermediul acestei strategii, Uniunea Europeană își propune să devină o economie inteligentă, durabilă și favorabilă incluziunii. Strategia constă în cinci obiective principale ce țin de ocuparea forței de muncă, inovarea, educația, incluziunea socială și mediul/energia. Europa 2020 propune **trei priorități** care se susțin reciproc:

I. creștere inteligentă: dezvoltarea unei economii bazate pe cunoaștere și inovare (sprijinită în special de inițiativele strategice „O Uniune a inovării”, „Tineretul în mișcare” și „O agendă digitală pentru Europa”);

II. creștere durabilă: promovarea unei economii mai eficiente din punctul de vedere al utilizării resurselor, mai ecologice și mai competitive (sprijinită în special de inițiativele strategice „O Europă eficientă din punctul de vedere al utilizării resurselor” și „O politică industrială adaptată erei globalizării”);

III. creștere favorabilă incluziunii: promovarea unei economii cu o rată ridicată a ocupării forței de muncă, care să asigure coeziunea socială și teritorială (sprijinită în special de inițiativele strategice „O agendă pentru noi competențe și locuri de muncă” și „O platformă europeană de combatere a sărăciei”).

Obiectivele principale stabilite pentru UE:

- 75% din populația cu vârsta cuprinsă între 20 și 64 de ani ar trebui să aibă un loc de muncă;
- 3% din PIB-ul UE ar trebui investit în cercetare-dezvoltare (C-D);
- obiectivele „20/20/20” în materie de climă/energie ar trebui îndeplinite (inclusiv o reducere a emisiilor majorată la 30%, dacă există condiții favorabile în acest sens);
- rata abandonului școlar timpuriu ar trebui redusă sub nivelul de 10% și cel puțin 40% din generația tânără ar trebui să aibă studii superioare;
- numărul persoanelor amenințate de sărăcie ar trebui redus cu 20 de milioane

Pentru a stimula realizarea de progrese în cadrul fiecărei teme prioritare, Comisia Europeană prezintă șapte **inițiative emblematiche**:

- 1.) „*O Uniune a inovării*” pentru a îmbunătăți condițiile-cadru și accesul la finanțările pentru cercetare și inovare, astfel încât să se garanteze posibilitatea transformării ideilor inovatoare în produse și servicii care creează creștere și locuri de muncă;
- 2) „*Tineretul în mișcare*” pentru a consolida performanța sistemelor de educație și pentru a facilita intrarea tinerilor pe piața muncii;
- 3) „*O agendă digitală pentru Europa*” pentru a accelera dezvoltarea serviciilor de internet de mare viteză și pentru a valorifica beneficiile pe care le oferă o piață digitală unică gospodăriilor și întreprinderilor;
- 4) „*O Europă eficientă din punctul de vedere al utilizării resurselor*” pentru a permite decuplarea creșterii economice de utilizarea resurselor, pentru a sprijini trecerea la o economie cu emisii scăzute de carbon, pentru a crește utilizarea surselor regenerabile de energie, pentru a moderniza sectorul transporturilor și a promova eficiența energetică;
- 5) „*O politică industrială adaptată erei globalizării*” pentru a îmbunătăți mediul de afaceri, în special pentru IMM-uri, și a sprijini dezvoltarea unei baze industriale solide și durabile în măsură să facă față concurenței la nivel mondial;
- 6) „*O agendă pentru noi competențe și noi locuri de muncă*” pentru a moderniza piețele muncii și a oferi mai multă autonomie cetățenilor, prin dezvoltarea competențelor acestora pe tot parcursul vieții în vederea creșterii ratei de participare pe piața muncii și a unei mai bune corelări a cererii și a ofertei în materie de forță de muncă, inclusiv prin mobilitatea profesională;
- 7) „*Platforma europeană de combatere a sărăciei*” pentru a garanta coeziunea socială și teritorială, astfel încât beneficiile creșterii și locurile de muncă să fie distribuite echitabil, iar persoanelor care se confruntă cu sărăcia și excluziunea socială să li se acorde posibilitatea de a duce o viață demnă și de a juca un rol activ în societate.

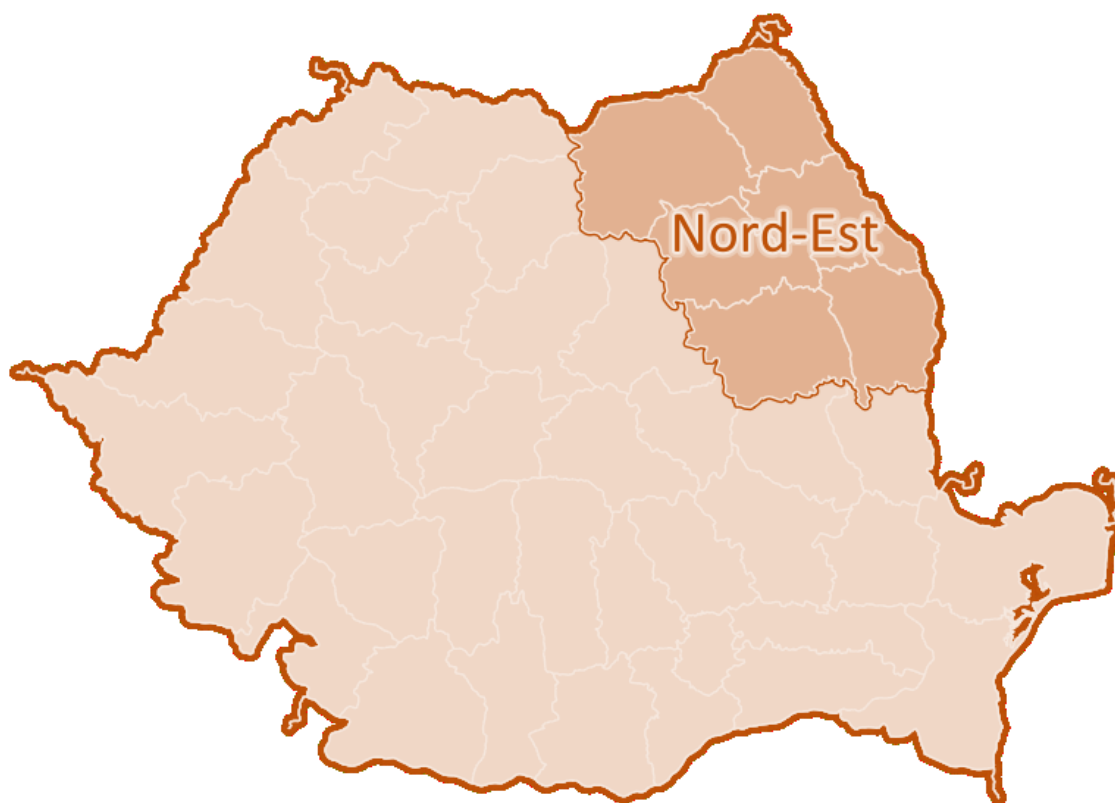
CAPITOLUL 2: ANALIZA POTENȚIALULUI COMUNEI IZVOARELE SUCEVEI

2.1 Analiza patrimoniului natural

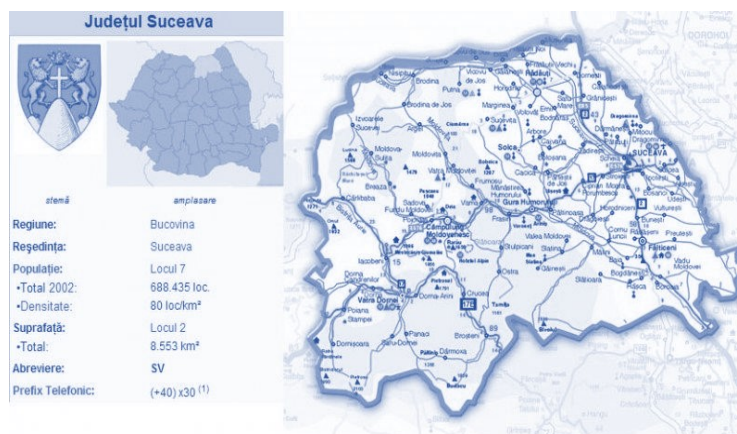
2.1.1. Așezare geografică. Frontiere.

Comuna Izvoarele Sucevei este localizată în județul Suceava, aparținând Regiunii de dezvoltare Nord Est.

Județul Suceava face parte din Regiunea de dezvoltare Nord-Est împreună cu alte 5 județe: Iași, Vaslui, Botoșani, Bacău și Neamț.



Județul Suceava este situat în regiunea Moldova, partea de nord-est a României și se învecinează la nord cu Ucraina, la est cu județul Botoșani, la sud-est cu județul Iași, la sud cu județele Neamț, Harghita și Mureș, iar la vest cu județele Bistrița Năsăud și Maramureș.



Județul ocupă circa 4% din teritoriul României, având o suprafață de 8.553 km², fiind al doilea ca mărime după județul Timiș.

Din punct de vedere teritorial, județul Suceava are în componență 5 municipii, 11 orașe și 98 de comune cu satele componente.

Comuna Izvoarele Sucevei este situată în nordul României, la granița cu Ucraina, în nord-vestul județului Suceava, spre marginea Obcinelor Bucovinei .

Paralela de 47°50' latitudine nordică traversează partea de nord a comunei, iar meridianul de 25°15' longitudine estică intersectează teritoriul luat în studiu, în partea sa răsăriteană, pe raza satului Brodina de Sus.

Distanța nord-nord-vest-sud-sud-est, în lungul râului Suceava, măsoară 8 km, iar distanța sud-vest--nord-est, între limita cu comuna Cârlibaba și contactul cu comuna Brodina este de 28 km.

Din punct de vedere fizico-geografic, teritoriul comunei Izvoarele Sucevei se desfășoară în nordul Carpaților Orientali, în cuprinsul Obcinelor Bucovinei, ocupând porțiuni din capetele nordice ale Obcinei Mestecăniș și Obcinei Feredeul.

Din punct de vedere morfologic, teritoriul cuprinde un sistem de culmi, orientate predominant nord-vest-sud-est. Sunt munți de înălțime mijlocie (1100-1200m).

Toate aceste elemente fac din comuna Izvoarele Sucevei o unitate administrativ-teritorială cu importante resurse forestiere și reale posibilități de dezvoltare a zootehniei și a turismului.

Comuna Izvoarele Sucevei are deschidere spre municipiul Câmpulung Moldovenesc (52 km), prin drumul județean 175, peste pasul Izvor (1110 m). Distanța până la reședința de județ, municipiul Suceava, măsoară 122 km (de la Pojorâta, drum E 576). De asemenea, cea mai apropiată cale ferată este la Pojorâta, pentru călători (48 km).

Teritoriul comunei Izvoarele Sucevei este traversat de două drumuri comunale importante:

- spre Rădăuți (80 km), peste pasul Pohoniș (1227 m);
- spre Cârlibaba (28 km), peste pasul Bobeica (1227 m).

Limitele comunei Izvoarele Sucevei sunt clare:

Limita nord-vestică este dată de granița cu Ucraina, pe o lungime de 23 de km, din care pe o distanță de 1,2 km frontiera urmează cursul râului Suceava.

Limita nordică marchează contactul cu comuna Ulma. În partea răsăriteană, comuna Izvoarele Sucevei se învecinează cu comunele Brodina și Moldovița. În sud și sud-vest, teritoriul se mărginește cu comunele Moldova Sulița și Cârlibaba.

Între aceste limite, comuna Izvoarele Sucevei măsoară o suprafață de 132,70 km², ceea ce înseamnă 2,2 % din întinderea județului Suceava, fiind una dintre cele mai întinse unități administrativ-teritoriale din partea de nord a țării.

În administrarea comunei se află 3 sate:

- Izvoarele Sucevei – reședință de comună;
- Bobeica;
- Brodina.

2.1.2. Suprafață. Unități administrativ teritoriale

Teritoriul administrativ al comunei Izvoarele Sucevei are o suprafață totală de 13270 ha, iar comuna este compusă din 3 sate, iar acestea sunt: Izvoarele Sucevei - sat de reședință, Bobeica și satul Brodina.

Caracteristici generale

Nume localități		Total populație	Suprafață totală km ²	Densitate loc./km ²
Comună	Sate și cătune			
IZVOARELE SUCEVEI	Izvoarele Sucevei, Bobeica, Brodina	2242	132,70	16,89

2.1.3. Elemente de delimitare și accesibilitate ale teritoriului

Analiza elementelor geografice de delimitare și accesibilitate ale teritoriului evidențiază următoarele caracteristici ale comunei:

Referințe cardinale

- Partea de NV a județului Suceava;
- NV – granița cu Ucraina;
- N - comuna Ulma;
- E - comuna Moldovași;
- S-SV - comunele Moldova Sulița și Cârlibaba

Coordonate geografice

- 25°15'00" longitudine estică;
- 47°50'00" latitudine nordică.

Orașe apropiate

- Orașul Câmpulung Moldovenesc – sud-est (52 km);
- Vatra Dornei – sud (78 km);
- Suceava – est (126 km).



Accesul rutier în comună este realizat prin drumuri comunale, dar și prin următorul drumul județean:

- **DJ 175 – Pojorâta – Breaza – Moldova-Sulița – Izvoarele Sucevei.**

Localitatea Izvoarele Sucevei este legată de D.N.17 (E 576) prin drumul județean D.J. 175, Pojorâta – Izvoarele Sucevei, drum de categoria a III-a, cu o lățime carosabilă de 7m atât în intravilan cât și în extravilan.

Drumul județean 175 este supus unui puternic trafic auto, în viitor și mai mare, după deschiderea punctului de frontieră cu Ucraina, în localitatea Izvoarele Sucevei. El urmează să suporte în viitor lucrări de modernizare pe tronsonul dintre localitățile Botuș – Izvoarele Sucevei, cuprinzând amenajări de intersecții, lucrări de consolidare la poduri, regularizări și îndiguiri ale apelor care provoacă avarii la drumul județean în timpul inundațiilor.

Planul stradal din interiorul comunei cuprinde străzi și ulițe de categoria a III-a și a IV-a, cu lățimi carosabile variabile, între 3,5 și 7m, unele necesitând lucrări de consolidare, în special în lungul pâraielor, inclusiv refacerea unor poduri și podețe. Drumurile comunale DC 185 A Izvoarele Sucevei – Bobeica și DC 185C Izvoarele Sucevei – Brodina sunt nemodernizate și necesită a fi reabilitate.

➤ **Transport feroviar**

Comuna Izvoarele Sucevei nu beneficiază de transport feroviar.

Distanța de la aceasta până la cea mai *apropiată gară* este următoarea:

- Izvoarele Sucevei - Gară Pojorâta: 42 km.

Distanța de la aceasta până la cea mai *apropiată gară importantă* este următoarea:

- Izvoarele Sucevei - Gară Câmpulung Moldovenesc: 49 km.

➤ **Transport aerian**

Cel mai apropiat punct de trafic aerian este aeroportul internațional "Ștefan cel Mare", localizat în Salcea Suceava.



Distanța de la comună până la aeroportul "Ștefan cel Mare" este de aproximativ 126 km.

În prezent pe aeroportul din Suceava operează mai multe companii aeriene: TAROM, WIZZAIR, etc..

Aeroportul oferă:

- servicii de vamă și frontieră permanente;
- facilități generale de tip cargo (coletărie).

Actualmente, aeroportul "Ștefan cel Mare" din Salcea, Suceava a fost modernizat în cadrul unui proiect de modernizare.

Îmbunătățirile aduse sunt:

- mărirea pistei de decolare/aterizare la 2460 m, cu o lățime de 45 m cu acostamente de 2x7,5m;
- modernizarea căilor de rulare, care vor avea lungimea de 120 m și lățimea de 25m+acostamente;
- modernizarea platformei de îmbarcare, care va avea lungimea de 290m, lățimea de 75m;
- modernizarea sistemului de balizaj;
- construirea unui turn de control;
- sistem de iluminat reglabil.

Prin modernizarea aeroportului se permite aterizarea și decolarea avioanelor destinate transportului de mărfuri cu o încărcătură de până la 150 tone față de 80 tone în prezent. De asemenea, după modernizare, pe aeroport pot ateriza avioane cu o capacitate de 350 de pasageri, de tipul Boeing 767.

➤ **Puncte de trafic vamal:**

Apropierea față de punctele vamale între Suceava, România și Ucraina:

- În regim de trafic internațional:
 - Siret - Tereblecea (r. Adâncata, rutier);
 - Vișcani - Vadu Siret (r. Adâncata, feroviar).
- În regim de mic trafic:
 - Ulma-Rusca (r. Putila, rutier): *în prezent, fără activitate*;
 - Vicovu de Sus-Crasna (r. Storojineț, rutier): *în prezent, fără activitate*;
 - Izvoarele Sucevei-Șipotetele Sucevei (r. Putila, pietonal): *în prezent, fără activitate*;
 - Climăuți-Fântâna Albă (r. Adâncata, pietonal);
 - Vășcăuți-Volcinețul Nou (r. Adâncata, pietonal).

Apropierea comunelor față de punctele vamale de trafic internațional:

- Izvoarele Sucevei - Siret:136 km;
- Izvoarele Sucevei - Vișcani:143 km.

Apropierea comunei față de punctele vamale de mic trafic:

Distanță km			
Comuna IZVOARELE SUCEVEI	Rutier		Pietonal
	Ulma - Rusca	Vicovu de Sus- Crasna	Șipotetele Sucevei
	47	126	66

Comuna Izvoarele Sucevei este poziționată la granița cu Ucraina, în aceasta nu există punct vamal cu trafic internațional al frontierei de stat dar funcționează un punct al Poliției de Frontieră, care asigură supravegherea frontierei româno - ucrainiene, efectuează controlul persoanelor care circulă în zona de competență, previne și combate orice infracțiune îndreptată împotriva regimului juridic al frontierei de stat și asigură aplicarea tratatelor, acordurilor, convențiilor și a protocoalelor încheiate de România cu statul vecin, privind regimul juridic și cel al controlului la frontiera de stat.

În dotarea Poliției de frontieră Izvoarele Sucevei se regăsesc următoarele echipamente pentru supraveghere:

Dispozitive de observare pe timp de zi:

- binocluri 7X40

Dispozitive de observare pe timp de noapte:

- aparat de vedere pe timp de noapte MIDI-BINO-KITE;

- dispozitiv portabil cu termoviziune "Matis";

- binocluri de vedere pe timp de noapte B.V.N Diana R;

- ochelari de vedere pe timp de noapte O.V.N Diana R.

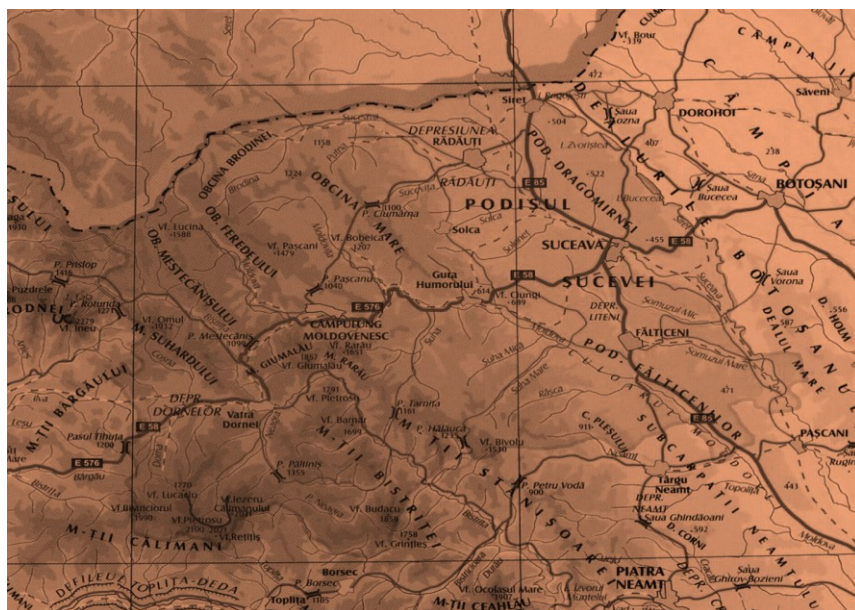
2.2. Relieful

Teritoriul județului Suceava este caracterizat printr-o mare varietate a formelor de relief explicată și de dimensiunea sa vastă.

Raportat la marile unități geografice ale țării, teritoriul județului se suprapune parțial Carpaților Orientali și Podișului Sucevei. De la vest către est, relieful înregistrează o scădere treptată în altitudine, tipurile de forme orientându-se în fâșii cu direcție nord-sud și în general paralele între ele. Acest fenomen apare pregnant cu deosebire în regiunea montană.

Formele predominante de relief sunt de munte, dealuri și podișuri.

STRATEGIA DE DEZVOLTARE A COMUNEI IZVOARELE SUCEVEI PENTRU PERIOADA 2016 - 2026



În ansamblu, teritoriul județului cuprinde două importante unități de relief:

- regiunea montană – 65,4% munți cu înălțimi între 800 și 2.100 m – 5.593;
- regiunea de podiș – 34,6% podiș și dealuri subcarpatice – 2.960.

Zonele montane ocupă 2/3 din teritoriul județului și este caracterizată de păduri întinse și pajiști naturale, bogate resurse balneo - turistice. Regiunea montană include Carpații Orientali reprezentați prin Munții Bârgăului, parțial Munții Călimani, Obcinele Bucovinei (Obcina Mestecăniș, Obcina Feredău, Obcina Mare), Munții Bistriței (Muntele Rarău, Muntele Giupalău, Muntele Bârnaru, Muntele Budacu) și Munții Stânișoarei (doar muntele Sutra).

Și depresiunile ocupă o pondere mare, cea mai importantă fiind Depresiunea Dornei. Aceasta este de origine tectonică și de baraj vulcanic, se desfășoară la 800 – 900 m și are două compartimente: Dorna și Neagra Sarului, în care există lunci, terase, dealuri piemontane și turbării.

Zonele de podiș și dealuri subcarpatice sunt reprezentate prin podișul Sucevei și Subcarpații Neamțului, cu altitudini cuprinse între 300 și 500 m.

Relieful comunei Izvoarele Sucevei se prezintă sub forma unor serii de culmi muntoase orientate NV-SE, în vest și centru, și SV-NE, în est. Sunt culmi de înălțime mijlocie, de la 1150 m în Obcina Mestecănișului la 1000-1100 m în Obcina Feredeului.

Din punct de vedere altimetric, relieful înclină ușor spre est, dar și spre nord, către văile Cobilioarei și Sucevei.

Înălțimile mai mari de 1300 m sau chiar de 1400 m au frecvență mai mare în vestul teritoriului.

Cea mai mare înălțime a reliefului este în vârful Hrobi (1506m), în vestul Culmii Alunișului, iar cea mai joasă (790 m) în punctele în care râurile Brodina (la Gura Cununii) și Pohonișoara părăsesc teritoriul. Rezultă o energie maximă a reliefului de 716 m.

Înfățișarea de ansamblu a edificiului orografic poate fi surprinsă de pe una din înălțimile Hrobi (1506 m), Bobeica (1343 m), Rosohata (1282 m), Hrabusna sau Pohoniș (1361 m).

Se constată o alternanță de culmi și văi, când mai largi, când mai înguste, în funcție de duritatea rocilor pe care le traversează râurile.

Înălțimile mai mari din vestul teritoriului se suprapun orizonturilor mai dure ale cristalinelor și ale gresiilor, în timp ce altitudinile mai reduse din centrul și estul comunei Izvoarele Sucevei coincid cu stratele mai moi ale flișului, cu culmi asimetrice, monoclinale.

Altitudinile minime, medii și maxime din comună sunt prezentate în tabelul de mai jos:

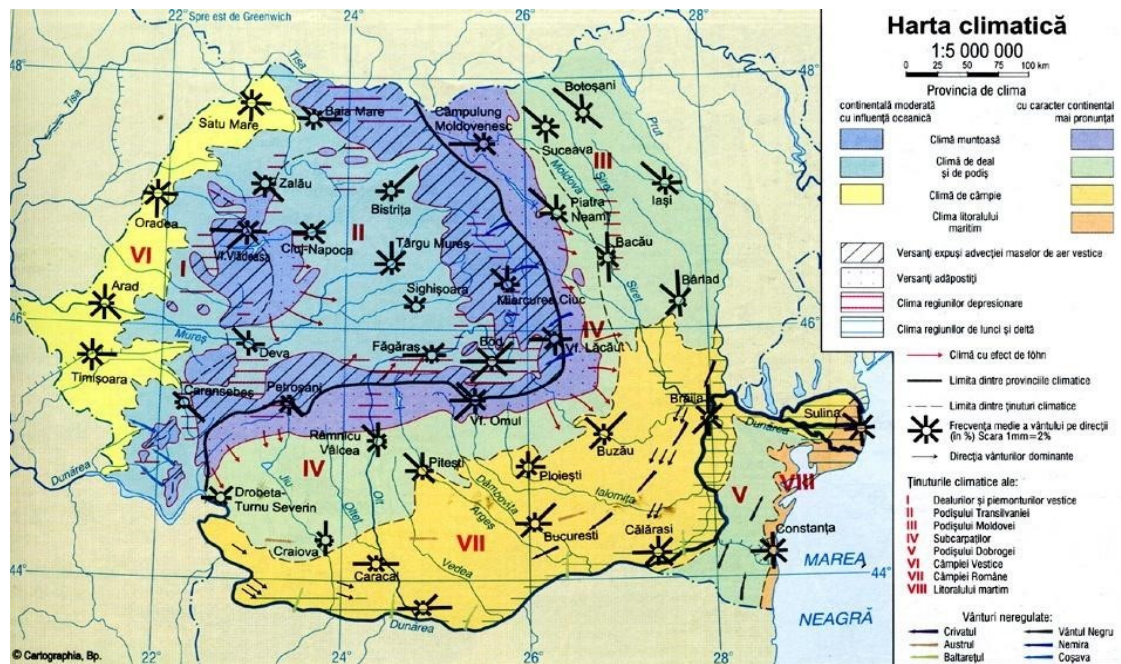
Comuna	Altitudine (m)		
	Minimă	Medie	Maximă
Izvoarele Sucevei	790	1050	1507

2.3. Clima

Spațiul geografic al județului Suceava se înscrie aproape în egală măsură sectorului cu climă continentală (partea de est) și cu climă continental – moderată (partea de vest).

Ca urmare a reliefului variat ce cuprinde dealuri, podișuri, depresiuni, vârfuri muntoase și clima oscilează între clima muntoasă cu caracter continental mai pronunțat la clima mai "blândă", de deal și podiș.

**STRATEGIA DE DEZVOLTARE A COMUNEI IZVOARELE SUCEVEI
PENTRU PERIOADA 2016 - 2026**



Latitudinal, teritoriul comunei Izvoarele Sucevei este amplasat pe paralela de 47°50' latitudine nordică, cu diferențe semnificative de temperatură între vară și iarnă.

Temperatura medie anuală a aerului este de 6,4° C la Câmpulung Moldovenesc, situat la 642 m altitudine. Având în vedere gradientul termic în raport cu stația meteorologică de la Câmpulung Moldovenesc, se apreciază că temperatura medie anuală la Izvoarele Sucevei are valoarea de 5°C. Pe vârfurile cele mai înalte ale teritoriului (Vf. Hrobi - 1506 m și vf. Doscina - 1470 m), temperatura medie anuală are valori care oscilează între 2 - 3° C.

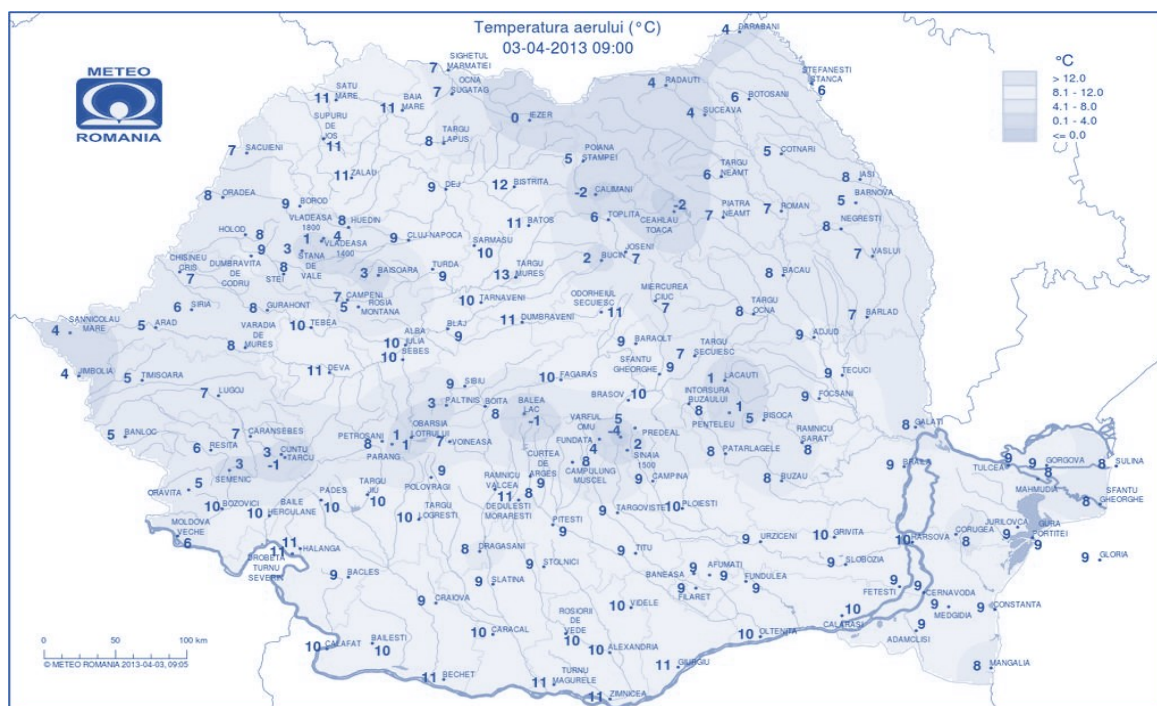
Cea mai caldă lună a anului este iulie, iar cea mai rece lună a anului este ianuarie. Expunerea versanților („dosul muntelui” și „fața muntelui”), covorul vegetal, depresiunea Izvoarele Sucevei, orientarea culmilor determină o serie de modificări locale în mersul temperaturii aerului.

Factorii climatici ce caracterizează comuna Izvoarele Sucevei sunt următorii:

Temperatura

Temperaturile medii ale lunilor cele mai calde, iulie – august, sunt în jur de 15⁰ C, iar a celor reci, decembrie – februarie, în jur de 5⁰ C.

STRATEGIA DE DEZVOLTARE A COMUNEI IZVOARELE SUCEVEI PENTRU PERIOADA 2016 - 2026



- temperatura medie anuală este de 4-6 grade C;
- pe vârfurile cele mai înalte ale teritoriului (Vf. Hrobi – 1506 m și Vf. Doscina – 1470 m) temperatura medie anuală are valori care oscilează între 2-3°C;
- cea mai caldă lună a anului este iulie, iar cea mai rece este ianuarie.

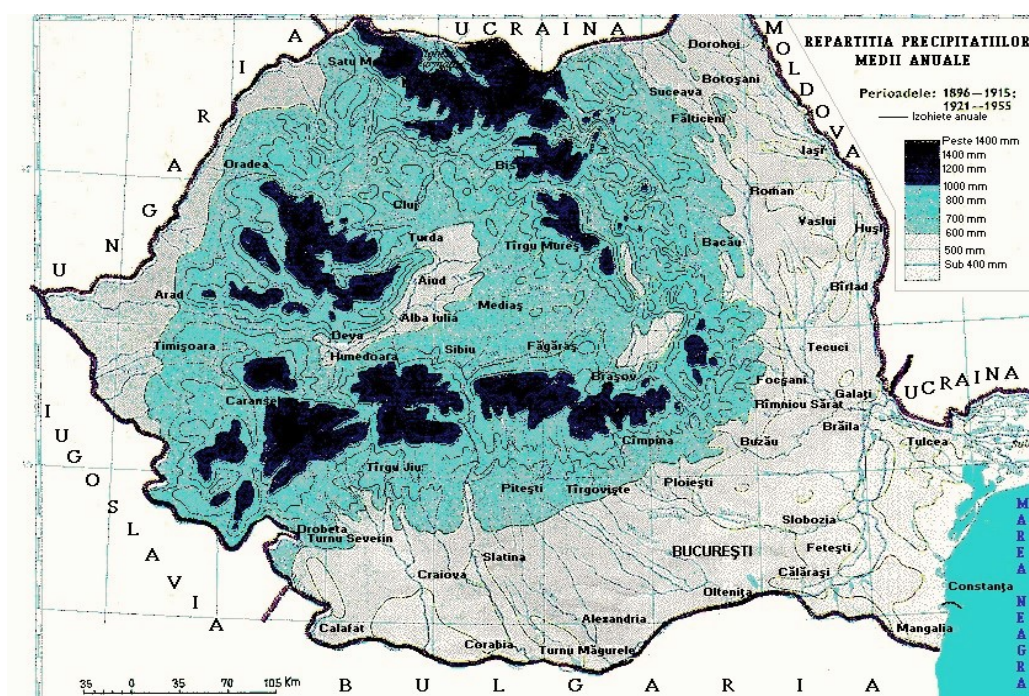
Vânturile

- direcția vânturilor este coincidentă cu direcția Obcinelor și a principalelor văi, ceea ce explică predominantă vânturilor dinspre N-V, care pe plan local își pot modifica în funcție de configurația reliefului;
- vânturile din sectorul estic au o frecvență și durată redusă;
- în zonă sunt prezente și brizele de munte:
 - cele de dimineață ridică cețurile de pe fundul văilor și le dispersează în atmosfera înaltă;
 - cele de seară au caracter descendent îngrămădesc pe văi aerosoli și ioni negativi.

Precipitațiile

- cantitatea medie de precipitații în comună este de 850 l/m²;
- precipitațiile medii anuale, în micro-regiunea din care face parte, variază între 600 l/m² în zona de est și 700 l/m² în zona de nord – vest;

STRATEGIA DE DEZVOLTARE A COMUNEI IZVOARELE SUCEVEI PENTRU PERIOADA 2016 - 2026



- cele mai mici cantități de precipitații se înregistrează în luna februarie, iar cele mai bogate în intervalul mai-iulie, când se realizează circa 45% din cantitatea anuală de precipitații;
- zăpada este prezentă din noiembrie până în aprilie și are în medie între 30 - 50 cm.

2.4. Rețeaua hidrografică

Rețeaua hidrografică a întregului județ însumează 3092 km și aparține în totalitate bazinului hidrografic Siret datorită configurației generale a reliefului. Densitatea rețelilor hidrografice este de 0,361 km râu/km², valoare superioară celei medii pe țară.



Râurile de pe teritoriul județului Suceava sunt Siret, Suceava, Moldova, Bistrița, Somuzu Mare, Dorna. Dintre acestea, râul Dorna este afluent al râului Bistrița, restul fiind afluenți ai râului Siret. Râul Siret are 26,47% din lungimea totală pe teritoriul județului Suceava.

Cursurile râurilor Somuzu Mare și Dorna aparțin integral județului Suceava, iar râul Suceava, care izvorăște pe teritoriul județului Suceava, are confluență cu râul Siret imediat la ieșirea din județ.

Suprafața totală a luciilor de apă din județ este de 5542,63 ha, reprezentând 0,65% din suprafața totală a județului, din care 5056,622 ha ape curgătoare și 486,008 ha lacuri.

Apele stătătoare constau din lacuri antropice amenajate în scopuri complexe: rezerve de apă industrială și potabilă, apărare împotriva inundațiilor, piscicultură etc. Cele mai numeroase acumulări antropice sunt cele 6 iazuri piscicole din lungul râului Somuzu Mare.

Principalele astfel de acumulări sunt: Dragomirna (alimentat de pr. Dragomirna și prin pompare din râul Suceava), Bucecea (r. Siret), Rogojești (r. Siret), Solca (pr. Solcuța).

Râul Suceava, cea mai importantă apă curgătoare care străbate comuna Izvoarele Sucevei, își are obârșiile pe versantul nordic al Culmii Alunișului, sub pasul Izvor (1110 m). Culmea Alunișului constituie, de fapt, cumpăna de ape dintre bazinele hidrografice ale râurilor Suceava, care se îndreaptă spre NNV, și Moldova, care își croiește cale spre Sud.

Râul Suceava măsoară 8,5 km lungime pe raza comunei, apoi, intră în Ucraina. traversează satul Șipotele Sucevei, pentru ca în comuna Ulma să revină în România.

Afluenții cei mai de seamă sunt:

- pârâul Alunișului (6,5 km), pe partea stângă;
- pârâul Izvorului sau Bobeica (10,0 km), pe partea stângă;
- pârâul Dariciuc (5,5 km). pe partea stângă;
- pârâul Cobilioara (4,2 km), care se varsă în râul Suceava pe raza satului Șipotele Sucevei (Ucraina);
- pârâul Daneliuc sau pârâul Danilenilor (3,0 km), pe partea dreaptă.

În partea de vest a teritoriului, reține atenția pârâul Sarata, cu afluentul său Semenciuc, care debușează în râul Ceremușul Alb (Ucraina). Tot în partea de vest își formează izvoarele râul Cârlibaba, prin unirea pâraielor Bahna, dinspre vest, și Vișnițchi, dinspre est, în punctul numit Podul Negru.

Apele din partea de răsărit a teritoriului sunt colectate de râul Brodina, râu care izvorăște de sub pantele estice ale Culmii Pohoniș-Hrebeni . Până în punctul numit Bensch, la confluența cu pârâul Cruhla, poartă numele de Studnica, adică Pârâul Rece. De la obârșii și până la Gura Cununii (la ieșirea din comuna Izvoarele Sucevei), râul Brodina are lungimea de 13 km. Printre afluenții săi, se remarcă:

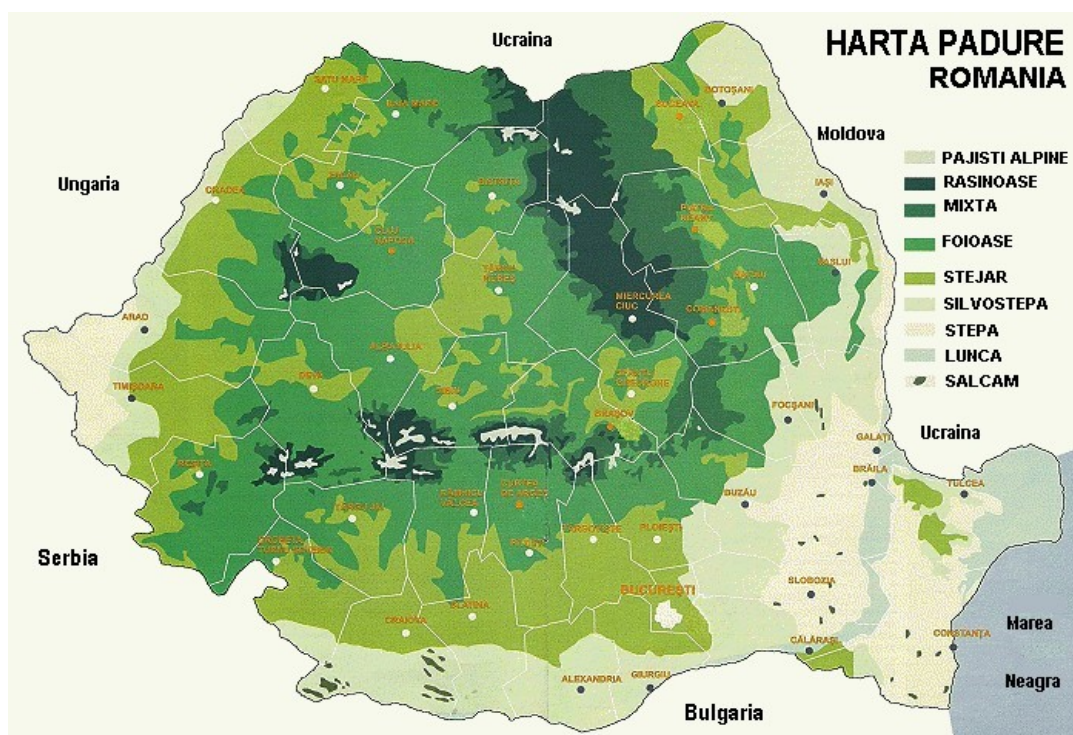
- pârâul Cruhla (3,7 km);
- pârâul Calela (2,5 km);
- pârâul Salaș (5,0 km);
- pârâul Cununa/Cununschi (5,5 km).

2.5. Vegetația și fauna

Vegetația

Vegetația caracteristică din județul Suceava este determinată de formele de relief și climă. Aceasta diferă și este dispusă etajat dinspre zona de podiș spre zona de munte.

Având în vedere forma predominantă de relief și anume cea muntoasă, ponderea cea mai mare a vegetației este constituită din păduri de conifere și foioase.



Teritoriul comunei se identifică cu cel al Obcinelor Bucovinei, prin urmare personalitatea acestuia este conferită de vegetația caracteristică Obcinelor.

În cadrul Obcinelor Bucovinei, pădurile și poienile ocupă aproximativ 75% din suprafață. Specia predominantă din aceste păduri este molidul (*Picea abies*) – aproape 70%, fagul (*Fagus silvica*) și bradul (*Abies alba*) – 25%, iar celelalte esențe – 5%. Ponderea acestor specii în suprafața pădurii depinde de etaj. Astfel, fagul și bradul domină partea de est a Obcinelor Mari, urmate de molid.

Alte specii întâlnite sunt mesteacănul (*Betula verrucosa*), plopul (*Populus tremula*), paltinul (*Acer pseudoplatanus*), scorușul (*Scorbus aucupatia*), ulmul (*Ulmus montana*), frasinul (*Fraximus excelsior*), teiul pucios (*Tilia cordata*), iar în văi apar și gorunul (*Quercus petraea*), carpenul (*Carpinus betulus*), teiul alb (*Tilia tomentosa*), arțarul (*Acer platanpoidos*).

Zona molidului are o largă dezvoltare în partea vestică a Obcinelor, respectiv pe culmea și versantul vestic al Obcinei Feredeului, în culoarul depresionar Moldova - Sadova și în toată aria Obcinei Mestecănișului. Participarea izolată a altor specii de arbori nu afectează autoritatea molidului.

Astfel, fagul și bradul se insinuează ceva mai frecvent în partea sudică a zonei - Câmpulung, Pojorâta, Obcina Arseneasa; pinul apare izolat pe calcarele și

dolomitele de la Stirbu, Găina, Botuș, Valea Putnei etc, pe gresiile și microconglomeratele de Muncel, în tinovul de la Lucina; mesteacănul se găsește frecvent în rariști naturale sau parcele de molid exploatate; paltinul, scorușul, arinul verde au apariții sporadice, iar larita și zada apare numai în câteva puncte.

Pe teritoriul comunei Izvoarele Sucevei principalele formațiuni vegetale reprezentate de păduri și pajiști.

Repartizarea suprafețelor de păduri și pajiști la nivelul comunei Izvoarele Sucevei este prezentată în tabelul de mai jos:

Comuna	Suprafața totală (ha), din care:	Pajiști (ha)		Pădure (ha)
		Pășune	Fânețe	
Izvoarele Sucevei	13270	2390	1830	3491

La momentul actual, 58,10% din teritoriul comunei Izvoarele Sucevei este ocupat de pajiști și păduri, zona din care face parte fiind una dintre cele mai întinse domenii de pădure.

În cadrul pădurilor, ponderea cea mai mare din compoziție este deținută de rășinoase cu un procent de 80-90%, urmată de foioase reprezentate în mare parte de fag cu o pondere de 8%. Celelalte esențe dețin doar un procent de 2% din ponderea pădurilor.

Pădurile de conifere sunt formate în mare parte din molid și corespund întregului spațiu forestier al zonei.

Pajiștile formate din pășuni și fânețe ocupă 31,80% din suprafața comunei, ceea ce permite dezvoltarea sectorului zootehnic. Zona este foarte bogată și în produse naturale pe care le oferă pădurile cum ar fi ciupercile și fructele de pădure (fragi, zmeură, afine, alune, merișoare).

În cadrul florei din comună se întâlnesc și plante medicinale, plante rare, specii protejate de lege, dar și plante toxice. Dintre acestea putem menționa următoarele:

- plante medicinale: arnica (*Arnica montana*), ciuboțica cucului (*Primula elatior*), urzica (*Urtica dioica*), pojarnița (*Hypericum perforatum*), merișorul (*Vaccinium vitis*), potbalul (*Tussilago farfara*), coada calului (*Equisetum arvense*), ienupărul (*Juniperus communis*), coada șoricelului (*Achillea millefolium*), cimbrisor (*Tymus vulgaris*), pedicuța (*Lycopodium*

herba), mușețel (Chamomilla recutita), tătăneasă (Symphytum officinale), obligeană (Acorus calamus).



Coada calului



Ienupăr

➤ plante toxice: mărăguna (Atropa belladonna), brândușa de toamnă (Calchium autumnale), feriga (Driopteris filixmas), măselarița (Hyoscymus niger).

În ceea ce privește suprafața arabilă a comunei, aceasta însumează doar 48 ha, reprezentând aproximativ 0,5% din suprafața totală a comunei. Culturile agricole din această comună sunt în general restrânse și se întâlnesc preponderent în depresiuni, văi sau pe versanții însoriți.

Culturile întâlnite în această zonă sunt cele de legume de câmp și cartof.

Fauna

Fauna locală este la fel de variată ca și vegetația acesteia. În comuna Izvoarele Sucevei sunt întâlnite următoarele specii de animale: ursul brun (Ursus arctos), cerbul carpatin (Cervus elaphus), lupul (Canis lupus), iepurele sălbatic (Lepus timidus), vulpea (Vulpes vulpes), mistrețul (Sus scrofa), jderul de copac (Martes martes), dihorul (Mustela putorius), căprioarele (Capreolus capreolus), veverița (Scirus vulgaris).

Dintre acestea **speciile protejate de lege** sunt: **ursul brun, cerbul carpatin și râsul.**

În cadrul comunei Izvoarele Sucevei se practică și vânătoare. Sezoanele de vânătoare variază în funcție de specie, astfel:

- **Urs** → 15 septembrie – 31 decembrie; 15 martie – 14 mai;
- **Cerb comun – mascul de trofeu** → 10 septembrie – 15 noiembrie; **mascul de selecție** → 1 septembrie – 15 noiembrie; **femelă și vițel** → 1 septembrie – 15 februarie;
- **Mistreț** → 1 august – 15 februarie;
- **Căprior – mascul** → 15 mai – 15 octombrie; **femelă** → 1 septembrie – 15 februarie.
- **Vulpe** → tot anul.

Activitatea de vânat respectă Legea 407/2006 a vânătorii actualizată în anul 2011.

Avifauna din zonă este reprezentată de numeroase păsări sezoniere sau în pasaj cum ar fi: ciocănitoarea, pițigoii, stăncuța, cucul, pupăza, coțofana, alunarul, sturzul, sticletele, gaia, rândunica, lăstunul, gaița de munte, cucuveaua, corbul, cioara, negrușca, cocoșul de munte, cocoșul de mesteacăn. Dintre păsările răpitoare amintim: uliul, șorecarul, acvila țipătoare, șoimul, cucuveaua, eretele, huhurezul.

Cursurile de ape bine oxigenate reprezintă biotopuri dintre cele mai favorabile pentru fauna piscicolă, care include specii precum păstrăvul indigen, păstrăvul curcubeu, lipanul, cleanul foarte numeros și boișteanul.

Rezervații naturale

Pe teritoriul județului Suceava sunt 27 de rezervații naturale ce înregistrează o suprafață totală de 4457,20 ha din care:

- 6 rezervații naturale botanice;
- 12 rezervații naturale forestiere;
- 5 rezervații naturale geologice;
- 1 rezervație naturală paleontologică;
- 2 rezervații naturale mixte;
- 1 rezervație științifică.

Rezervațiile se caracterizează prin diversitatea floristică, faunistică și peisagistică determinată de răspândirea lor geografică din zona alpină până în cea de șes.

Conform ANPM situația rezervațiilor naturale din județul Suceava și siturile Natura 2000 care se suprapun peste acestea se prezintă astfel:

Nr. Crt.	Denumirea rezervației	Custode	Localizare administrativă	Suprafață (ha)	Sit Natura 2000 care se suprapune peste rezervație
Rezervații naturale botanice					

**STRATEGIA DE DEZVOLTARE A COMUNEI IZVOARELE SUCEVEI
PENTRU PERIOADA 2016 - 2026**

1	Fânețele montane Todirescu	Direcția Silvică SV	Stulpicani	38,1	Rarău - Giumalău
2	Fânețele seculare Ponoare	Agentia pt. protecția mediului SV	Bosanci	24,5	Fânețele seculare Ponoare
3	Fânețele seculare Frumoasa	Agentia pt. protecția mediului SV	Moara	9,5	Fânețele seculare Frumoasa
4	Fânețe seculare de la Calafindești	Agentia pt. protecția mediului SV	-	17,3 0	-
5	Tinovul Găina-Lucina	Direcția Silvică SV	Moldova-Sulița	1	Găina-Lucina
6	<i>Răchitișul Mare</i>	<i>Direcția Silvică SV</i>	<i>Izvoarele Sucevei</i>	116, 4	-
Rezervații naturale forestiere					
7	Pădurea Crujana	Direcția Silvică SV	Pătrăuți	39,4	-
8	Codrul Secular Slătioara	Direcția Silvică SV	Stulpicani	1064 ,2	Rarău-Giumalău
9	Codru Secular Giumalău	Direcția Silvică SV	Pojorâta	309, 5	Rarău-Giumalău
10	Pădurea Zamostea -Lunca	Direcția Silvică SV	Zamostea	107, 6	Pădurea Zamostea Lunca
11	Pădurea Voevodeasa	Direcția Silvică SV	Sucevița	102	-
12	Pădurea Roșca	Direcția Silvică SV	Moldovița	205	-
13	Codru Secular Loben	Direcția Silvică SV	Moldovița	483	-
14	Făgetul Dragomirna	Direcția Silvică SV	Mitocul Dragomirnei	134, 9	Făgetul Dragomirna
15	Jnepeniș cu Pinus cembra	Parcul Național Călimani	Șaru Dornei	384, 2	Călimani-Gurghiu
16	Tinovul Poiana Stampei	Parcul Național Călimani	Poiana Stampei	681, 8	Tinovul Mare Poiana Stampei
17	Tinovul Șarul Dornei	Parcul Național Călimani	Șaru Dornei	36	Tinovul Șarul Dornei
18	Pădurea Roșoșă	Direcția Silvică SV	Moldovița	205	-
Rezervații naturale geologice					

**STRATEGIA DE DEZVOLTARE A COMUNEI IZVOARELE SUCEVEI
PENTRU PERIOADA 2016 - 2026**

19	Doisprezece Apostoli	Parcul Național Călimani	Dorna Candrenilor	200	Călimani-Gurghiu
20	Moara Dracului	Direcția Silvică SV	Câmpulung Moldovenesc	1,3	-
21	Piatra Țibăului	Direcția Silvică SV	Cărlibaba	20,3	-
22	Piatra Pinului și Piata Șoimului	-	Gura Humorului	0,5	-
23	Cheile Lucavei	Direcția Silvică SV	Moldova-Sulița	33	Găina-Lucina
Rezervații naturale mixte					
24	Pietrele Doamnei	Direcția Silvică SV	Pojorâta, Crucea	933	Rarău-Giumalău
25	Cheile Zugrenilor	Direcția Silvică SV	Dorna Arini, Crucea	314	-
Rezervație științifică					
26	Peștera Lilecilor	Direcția Silvică SV	Pojorâta, Crucea	6	-
Rezervație paleontologică					
27	Stratele cu Aptychus de la Pojorâta	Direcția Silvică SV	Pojorâta	1	-

În comuna Izvoarele Sucevei se regăsește următoarea **rezervație naturală**:

Numele rezervației	Suprafața (ha)	Descriere
Rezervația Răchitișul Mare – Strugurele Ursului	116,4	<p>Rezervația este localizată în versantul estic al Obcinei Mestecăniș, între pâraiele Tătarca Mare și Tătarca Mică, se află Răchitișul Mare între 1000 și 1260 metrii altitudine;</p> <p>Rezervația ocupă pante ce ajung la 30 de grade pe care se află din abundență un element boreal circumpolar de mare</p> <p>Valoare floristică: strugurele ursului;</p> <p>Vegetația forestieră cuprinde pinul silvestru, molidul și mesteacănul comun.</p> <p>Alături de strugurele ursului, se dezvoltă curechii de munte (Ligularia sibirica), cu flori galbene și talie înaltă.</p>

2.6. Solurile și resursele lor

Pe teritoriul județului Suceava, tipurile de soluri sunt variate datorită complexității condițiilor naturale. Solurile sunt slab evaluate la altitudinile mai mari și încep să-și îmbunătățească compoziția începând cu zona de podiș, altitudini cuprinse între 550-600m.

În cadrul teritoriului comunei Izvoarele Sucevei solurile predominante aparțin clasei **cambisoluri**, urmat de clasa luvisoluri, clasa protisoluri, clasa hidrisoluri, clasa spodisoluri, clasa umbrisoluri și clasa cernisoluri.

Clasa Cambisoluri sunt predominante în comuna Izvoarele Sucevei, acestea ocupând o suprafață de 2700,65 ha și este reprezentată de districambosoluri și euricambosoluri

Cambiosolurile sunt soluri moderat dezvoltate caracterizate prin alterarea materialului parental și prin absența unor cantități apreciabile de argilă, materie organică, compuși cu aluminiu sau fier, modificări de culoare, structură și consistență.

Resursele solului ce se regăsesc în vecinătatea comunei sunt următoarele:

- *dolomite* : Câmpulung Moldovenesc, Pojorâta, Valea Putnei, Fundu Moldovei;
- *piatră brună*: Sadova;
- *calcare*: Pojorâta, Câmpulung Moldovenesc;
- *gresii de Kliwa*: Vama, Molid;
- *balast* din albia râului Moldova.

În comunele Fundu Moldovei și Sadova există cariere de extracție.

Resursele subsolului în comuna Izvoarele Sucevei sunt reprezentate prin rocile de construcție, de importanță locală.

Gresiile, lespezi desprinse din versanți și din malurile râurilor sau chiar din albiile, sunt utilizate la zidirea temelilor, a pivnițelor, a aleilor în curți etc. Pietrișurile își găsesc utilizare la întreținerea drumurilor și la turnarea fundațiilor clădirilor.

Nisipurile, nu întotdeauna de bună calitate, sunt folosite în gospodării, la tencuieli.

Argila se exploatează în câteva puncte și este folosită la «unsul» caselor.

Apele subterane, freatice, sunt utilizate ca apă potabilă pentru populație și adăparea animalelor. Rețin atenția și apele sulfuroase, cu cea mai importantă ivire în cătunul Hrobi, care pot să-și găsească utilizări doar pe plan local. Localnicii le folosesc pentru tratarea bolilor de stomac.

2.7. Analiza cadrului economic

Profilul economic al comunei Izvoarele Sucevei este dependent de resursele naturale existente în zonă și de așezarea localității în teritoriu, fiind concretizat prin următoarele grupe de activități:

- activități agricole în gospodării proprietatea locuitorilor, în special produse realizate prin creșterea animalelor și mai puțin din produse vegetale agricole, care satisfac numai parțial consumul propriu al populației;
- activități de exploatare a resurselor naturale: produse lemnoase, precum și de prelucrare primară a lemnului;
- activități de servicii cu rol de satisfacere a cerințelor populației locale: comerț, ateliere meșteșugărești, alimentație publică, învățământ, ocrotirea sănătății, activități sanitar-veterinare și alte servicii.

În corelație cu caracterul forestier al zonei s-a dezvoltat prioritar activitatea de creștere a animalelor (bovine).

2.7.1. Structura economiei în comuna Izvoarele Sucevei

Cele mai importante 2 sectoare economice din comuna Izvoarele Sucevei sunt:

1. agricultura;
2. exploatarea și prelucrarea lemnului;

În comuna Izvoarele Sucevei sunt prezenți aproximativ 21 agenți economici. În cadrul comunei își desfășoară activitatea și gospodării țărănești, unele dintre acestea sunt autorizate.

Cei mai mulți din agenții economici activează în domeniul comerțului (40%). Un procent de 25% se regăsește în domeniul serviciilor de transporturi rutiere și de mărfuri și un procent mai mic, de 15%, în domeniul agriculturii/silviculturii.

Repartizarea agenților economici pe tipuri de activități

	2015
Total, inclusiv:	21
Agricultură, silvicultură, economia vânatului, pescuit	7
Industrie extractivă	-
Industrie prelucrătoare	5
Energie electrică și termică, gaze și apă	-

35

**STRATEGIA DE DEZVOLTARE A COMUNEI IZVOARELE SUCEVEI
PENTRU PERIOADA 2016 - 2026**

Construcții	2
Comerț cu ridicata și amănuntul, repararea și întreținerea autovehiculelor și motocicletelor și a bunurilor personale și casnice	4
Hoteluri și restaurante	1
Transport, depozitare și comunicații	
Activități financiare	
Tranzacții imobiliare, închirieri și activități de servicii prestate în principal întreprinderilor	
Învățământ	-
Sănătate și asistență socială	-
Alte activități de servicii colective, sociale și personale	-

Clasificarea întreprinderilor

Repartizarea agenților economici după:		2015
originea capitalului	Românesc	21
	Străin	-
	Mixt	-
forma de proprietate	Proprietate privată	21
	Proprietate publică	

2.7.2. Agricultură

Fondul funciar total al comunei este de 13270 ha. Suprafața totală a terenurilor agricole este de 4247 ha (32% din suprafața totală), dintre care un procent de 0,63% este reprezentat de teren arabil și 99,56% de pășuni / fânețe.

Fondul forestier al comunei Izvoarele Sucevei constituie 8896 ha, 67,04% din total fond funciar.

Producția agricolă constituie o preocupare de bază a locuitorilor comunei, fiind dezvoltată cu prioritate creșterea animalelor și prelucrarea parțială a unor produse animaliere.

Suprafețele agricole aparțin în proporție de 91,8% gospodăriilor particulare ale populației, iar restul sunt proprietate de grup a comunei.

Culturile agricole sunt restrânse la cartofi, câteva legume în grădinile locuitorilor și plante de nutreț. Producția medie la ha, la cultura de cartofi, este superioară mediei pe județ (130%) și mult mai redusă la cultura legumicolă (36%).

Producțiile medii, pe cap de animal, ale comunei, comparativ cu media pe județ, sunt superioare la lapte de vacă și sensibil apropiate pentru lapte de oaie, lână și ouă de pasăre.

Fondul funciar la sfârșitul anului, ha

Anul	Total	Intravilan	Terenuri agricole, inclusiv:							Pășuni	Fânețe	Păduri	Râuri lacuribazine	Alte terenuri
			Total	Teren arabil	Plantații multianuale, inclusiv:									
					Total	vi	Livezi							
2012	13270	1358	4247	27	-	-	-	2390	1830	8896	5	129		
2013	13270	1358	4247	27	-	-	-	2390	1830	8896	5	129		
2014	13270	1358	4247	27	-	-	-	2390	1830	8896	5	129		
2015	13270	1358	4247	27	-	-	-	2390	1830	8896	5	129		

Sursa: <http://statistici.insse.ro/shop/>

Suprafața cultivată cu principalele culturi, pe forme de proprietate(ha) la sfârșitul anului 2015

Culturi	Privat
	2015
Cereale pt. Boabe	-
Grâu și seară	-
Orz și orzoaică	-
Hamei	-
Ovăz	-
Porumb boabe	-
Floarea soarelui	-
Cartofi	15
Legume	6
Fructe și pomușoare	-
Struguri	-

Sursa: <http://statistici.insse.ro/shop/>

Producția totală agricolă vegetală la principalele culturi, pe forme de proprietate la sfârșitul anului 2015, exprimată în tone

Culturi	Privat
	2015
Cereale pt. Boabe	-
Grâu și seară	-

**STRATEGIA DE DEZVOLTARE A COMUNEI IZVOARELE SUCEVEI
PENTRU PERIOADA 2016 - 2026**

Orz și orzoaică	-
Hamei	-
Ovăz	-
Porumb boabe	-
Floarea soarelui	-
Cartofi	180
Legume	94
Fructe și pomușoare	-
Struguri	-

Sursa: <http://statistici.insse.ro/shop/>

Asupra producției intervin o serie de factori care acționează în corelație, determinând variabilitatea producției cum ar fi:

- condițiile meteorologice nefavorabile în fazele de vegetație;
- proprietățile și caracteristicile solului (fertilitate naturală, umiditate, pantă, erodabilitate, textură, porozitate), care sunt diferite pentru fiecare categorie de sol;
- lipsa de experiență în gestionarea resurselor de sol a cultivatorilor;
- lipsa unor lucrări ameliorative și lipsa aplicării tratamentelor pentru combaterea bolilor și dăunătorilor.

Efectivele de animale, pe categorii de animale

Categoriile animale	Privat			
	2012	2013	2014	2015
Bovine	1970	1970	1970	1970
Porcine	280	280	280	280
Ovine	465	465	465	465
Caprine	-	-	-	-
Cabaline	-	-	-	-
Păsări	3300	3300	3300	3300
Familii de albine	-	-	-	-
Iepuri	-	-	-	-

Sursa: <http://statistici.insse.ro/shop/>

Producția agricolă animală pe forme de proprietate

Categoriile	Privat			
	2012	2013	2014	2015
Greutatea în viu a animalelor destinate sacrificării pentru consum (to)	409	409	409	456

**STRATEGIA DE DEZVOLTARE A COMUNEI IZVOARELE SUCEVEI
PENTRU PERIOADA 2016 - 2026**

Producția de lapte de vacă și bivoliță (hectolitri)	35790	35790	35790	32056
Producția de lână (kg)	510	510	510	930
Producția de ouă (mii buc)	504	504	504	360

Sursa: <http://statistici.insse.ro/shop/>

O activitate care se mai practică în comuna Izvoarele Sucevei este apicultura. Practicarea apiculturii are ca bază ponderea mare a plantelor medicinale și melifere în cadrul vegetației pășunilor și fânețelor.

2.7.3. Turismul

Comuna Izvoarele Sucevei se bucură de o plasare geografică favorabilă turismului datorită amplasării sale în regiunea Bucovina.

Bucovina este astăzi una dintre cele mai atractive și frecventate zone turistice din România, situată pe principalele căi de acces rutiere și feroviare ce leagă Moldova de Transilvania și Maramureș.

Atractivitatea micro-regiunii crește prin dispunerea comunelor componente, acestea reprezentând puncte de plecare importante către traseele turistice din zonă și liante de legătură prin plasarea lor pe principalele căi de legătură dintre Nordul Moldovei și Maramureș prin Pasul Tihuța, respectiv dintre Moldova și Transilvania prin pasul Tihuța.

Fiind plasată într-o zonă de munte, aceasta impresionează prin diversitatea formelor de relief, a rezervațiilor naturale protejate și a diversității florei și faunei ce impresionează atât prin raritatea unor specii cât și prin vârsta sau dimeniunile altora.

Cadrul natural cu valoare deosebită favorizează dezvoltarea agroturismului. Zona are reale posibilități de dezvoltare a turismului rural oferind o serie de tradiții și obiceiuri străvechi. În acest moment pe raza comunei există 10 locuri de cazare în 1 pensiune turistice clasificată la trei flori, conform datelor furnizate de către Autoritatea Națională pentru Turism.

Comuna Izvoarele Sucevei atrage prin elemente de arhitectură tradițională și de civilizație a lemnului, prin viața păstorească și prin celelalte ocupații, prin meșteșuguri, costum popular, obiceiuri, ceremonialuri, prin diversitatea coregrafică a jocurilor populare, repertoriul muzical, viața culturală în general.

Datorită diversității atracțiilor turistice cadrul natural este unul inedit ce conferă comunei posibilitatea de a practica mai multe forme de turism printre care se numără și următoarele:

- turism rural – montan;

- turism cultural;
- activități de agrement – vânătoare, pescuit;
- turism religios;
- agroturism.

Având în vedere potențialul turistic existent în zonă, în comuna Izvoarele Sucevei principalele tipuri de turism practicate sunt:

- turismul rural – montan;
- activități de agrement;
- turismul religios.

Comuna Izvoarele Sucevei este așezată în apropierea Obiectivelor Turistice importante de pe raza județului Suceava:

- Mănăstirea Voroneț;
- Mănăstirea Moldovița;
- Mănăstirea Sucevița;
- Mănăstirea Putna;
- Sanctuarul Catolic de la Cacica;

Comuna Izvoarele Sucevei dispune de următoarele **obiective turistice** care merită vizitate:

- Rezervația naturală „Răchitișul Mare” cu specia protejată Strugurele ursului;
- punctele de belvedere : Pohoniș, Bobeica, Hrobi, Rosohata, Baranova etc., care asigură imagini de ansamblu asupra regiunii ;
- molidul pitic din culmea Pohonișului ;
- izvorul cu ape sulfuroase din cătunul Aluniș ;
- centre de încondeiere a ouălor, îndeosebi la familia Ion și Anica Zinici din Izvoarele Sucevei, participanți la nenumărate târguri naționale și internaționale ;
- centre (Puncte) de obținere a draniței (« doșche ») și a solzilor ;
- ateliere de prelucrare artistică a coarnelor de cerb (cunoscut este meșterul popular Gorban Petru, din Izvoarele Sucevei)
- case tradiționale;

Rezervația naturală ”Răchitișul Mare”, specie protejată Strugurele ursului

Tip rezervație: botanică.

Suprafață: 116,40 hectare.

Încadrare teritorială-administrativă: comuna Izvoarele Sucevei.

Custode: Direcția Silvică Suceava.

Rezervația se află pe formațiunile flancului estic al sinclinalului Rarău (calcare și serpentinite) și pe formațiunea șisturilor negre (orizontul sferasideritic) al Pânzei de

Tarcău. Pe serpentinite și șisturile negre se dezvoltă sol brun de pădure cu structură argilo-nisipoasă cu pH de 5,0 – 5,5 și pe calcare soluri scheletice subțiri, rendzinice, cu pH de 5,5 – 6,5, ceea ce determină o variație a vegetației.

Este situată pe dealul cu același nume de pe versantul estic al Obcinei Mestecaniș, între pâraiele Tatarca Mare și tatarca Mică. Se întinde pe o suprafață de 116,4 ha, la altitudinea de 1.000-1.260 m și este o rezervație botanică ce protejează relictul glaciar de mare valoare floristică și foarte rar în flora României, strugurele ursului. Strugurele ursului este o plantă declarată monument al naturii, despre care se spune că are proprietăți curative în afecțiunile renale. La poalele dealului Răchitisul Mare s-a instalat un strat de mușchi cu multa roua cerului - Drosera rotundifolia, care este o plantă carnivora. În rezervație se mai întâlnesc: pinul silvestru, molidul și mesteacănul comun, merișorul, afinul, răchitele, gusa porumbelului, trestia de câmp, clopotelul, garoafa de munte.



Strugurii ursului (Arctostaphylos uva-ursi)

Referitor la **domeniul cultelor religioase**, în comuna Izvoarele Sucevei se regăsesc următoarele:

- Biserica din Vale ,cu hramul Sf. Prooroc Ilie Tezvitianu;



- Biserica Adventista "Izvoarele Sucevei";
- Biserica din satul Bobeica.

În apropiere de comuna Izvoarele Sucevei se mai pot vizita următoarele obiective turistice:

- **Herghelia Lucina** este una dintre cele două herghelii din [judetul Suceava](#) unde sunt crescuți cai de rasă, cealaltă fiind [Herghelia Rădăuți](#). Herghelia Lucina se află în cătunul [Lucina](#) din comuna [Moldova-Sulița](#), fiind specializată pe rasa de cai huțuli.



Rasa Huțul face parte din rasele de cai autohtone si este in prezent tipul reprezentativ al calului de munte, care de-a lungul anilor a dovedit ca este rezistent

si adaptat conditiilor de munca din zona muntoasa. Totodată el îmbină destul de bine raportul dintre masa corporala, conformație și aptitudinile de muncă.

Artă și tradiție populară

Comuna Izvoarele Sucevei, ca de altfel întreaga regiune a Bucovinei se distinge prin păstrarea valorilor culturale specifice zonei: artă, tradiția, obiceiurile populare, portul și dansul popular, meșteșugurile tradiționale, arhitectura tradițională.

Creatori populari din comuna Izvoarele Sucevei (meșteri):

Nume și prenume	Meșteșuguri
Zinici Ioan și Maria	Ouă încondeiate
Burtică Lidia	Ouă încondeiate
Dorobeț Maria	Ouă încondeiate
Hudema Orestia	Ouă încondeiate
Schipor Paulina	Ouă încondeiate
Popescu Valeria	Ouă încondeiate
Potolincă Elena	Ouă încondeiate
Tcaciuc Elena	Ouă încondeiate
Torac Elena	Ouă încondeiate
Voloseniuc Mihaela	Ouă încondeiate
Zbercea Elena	Ouă încondeiate
Halița Maria	Ouă încondeiate
Hariuc Victoria	Ouă încondeiate
Mehediniuc Paraschiva	Ouă încondeiate
Botnari Silvia	Ouă încondeiate
Daneliuc Victoria	Ouă încondeiate
Visciuc Ileana	Ouă încondeiate
Gorban Petru	Prelucrarea coarnelor de cerb

Sursa: <http://www.creatiepopulara.suceava.ro/creatie.htm>

Evenimente cultural-artistice:

La nivelul comunei Izvoarele Sucevei își desfășoară activitatea grupul folcloric „Izvoarașul”. În localitate sunt organizate pe tot parcursul anului diferite evenimente cu specific local care reprezintă atracții și merită să fie cunoscute și promovate. Cele mai renumite sunt cu ocazia sărbătorilor de iarnă, boboteaza, sărbătorile pascale, Sf. Gheorghe, Sânziene, etc.

Turismul rural – montan

Practicarea turismului montan comună este favorizat de potențialul oferit de versantul estic al Carpaților Orientali. Astfel, relieful munților Călimani cu complexul vulcanic aferent, stâncile cu aspect ruiniform "12 Apostoli", relieful carstic și rezidual al masivului Rarău, pădurea seculară de la Giumalău, gruparea cea mai întinsă de munți cristalini – Munții Bistriței Aurie și Munții Bistriței Mijlocii – precum și Masivul Suhard și Obcinele Bucovinei oferă condiții pentru practicarea de drumeții montane, escaladă, alpinism, echitație, vânătoare, pescuit, mountain bike, via –ferrata, river rafting, zbor cu parapanta, sporturi de iarnă.

Pentru practicarea sporturilor de iarnă, în imediata apropiere a comunei Izvoarele Sucevei sunt amenajate pârtii de schi în:

- municipiul Câmpulung Moldovenesc: Pârția de schi "Rarăul" la o distanță de cca 35 km;
- comuna Pojorâta, Pârțiile "Drumul Tătarilor" la o distanță de cca 35 de km;
- municipiul Vatra Dornei: Pârțiile "Veverița" și "Parc" la o distanță de cca 56 Km.

Varietatea reliefului oferă posibilitatea practicării turismului de aventură, Masivul Rarău având un imens potențial în acest sens. Turismul de aventură este reprezentat, în primul rând de alpinism. Cele mai importante formațiuni alpine cu posibilități de cățărare sunt alcătuite din câmpuri de blocuri de calcar masiv triasic și cretacic, care oferă un peisaj superb, accidentat și o varietate de forme rar întâlnite.

Toate traseele din masivul Rarău beneficiază de potențialul natural oferit, neexistând prize săpate sau aplicate. În masiv există atât trasee omologate cum sunt cele din zona Pietrele Doamnei, dar și neomologate: Piatra Șoimului, Piatra Zimbrului, Cheile Moara Dracului, Piatra Cotețului.

Munții Rarău – Giumalău oferă posibilitatea practicării cicloturismului sau mountain-bike pe drumurile montane, forestiere, majoritatea având ca punct de plecare municipiul Câmpulung. Traseele nu sunt marcate corespunzător pentru astfel de sporturi, dar practicanii se pot orienta după cele marcate pentru drumețiile montane.

Din categoria turismului montan fac parte și drumețiile montane și cabanele aferente acestora destinate odihnei, recreării și cazării. Drumețiile montane reprezintă o opțiune pentru o parte foarte mare din turiști conferindu-le acestora un prilej de a se relaxa și de a cunoaște tradițiile și obiceiurile zonei.

Practicarea drumețiilor este accesibilă unei părți mai mare din populație cu vârste diverse și cu diferite niveluri ale venitului.

Drumețiile pot fi considerate un spor ce dă ocazia persoanelor să se deconecteze de viața reală, să se relaxeze și să se bucure de natură.

Majoritatea traseelor montane spre zona Dornelor (Munții Rarău, Giumalău, Călimani, Bistriței, Suhard, Vf. Oușoru) pornesc din Câmpulung Moldovenesc. Dintre acestea fac parte și următoarele:

- Câmpulung Moldovenesc (Est) – Cheile Moara Dracului - Șaua Ciobanului – Cabana Rarău → durata: 5 ore vara, 6 ore iarna (traseu nerecomandat în această perioadă); marcaj: cruce roșie;
- Câmpulung Moldovenesc – Izvorul Alb – Pârâul Limpede - Șaua Coibanului – Cabana Rarău → durata: 4 ore; marcaj: cruce galbenă;
- Câmpulung Moldovenesc – Dealu Bodea – Poiana Sihăstriei – Cabana Rarău → durata: 3 ore; marcaj: triunghi galben;
- Câmpulung Moldovenesc - Valea Seacă – Poiana Sihăstriei - Cabana Rarău → durata: 4 ore; marcaj: triunghi albastru;
- Câmpulung Moldovenesc – Pr. Mesteacăn – Munceii Rarăului – Cabana Rarău → durata: 6 ore; marcaj: banda albastră.

Prin comuna Izvoarele Sucevei ce face parte din micro – regiunea Bucovina de Munte trec următoarele **trasee turistice**:

- Sat Izvoarele Sucevei, 950 m – pârâul Izvoarele Sucevei – Pasul Pașcanu, 1250 m – pârâul Demăcușa – sat Demăcușa – sat Moldovița;
Marcaj: banda albastră; distanța: 28 km; durata: 9 ore; caracteristici: perfect accesibil vara, nu este recomandabil iarna, traseu transversal;
- Pasul Mestecăniș, 1096 m – Vârful Mestecăniș, 1291 m – Vârful Oiței, 1284 m – Dealul Obcina, 1153 m – Poiana Mănăilei, 1325 m – Vârful Obcina, 1251 m, - Vârful Lucina, 1588 m – Muntele Hrobi, 1507 m – Pasul Cârlibaba, 1225 m – Sat Bobeica, 1100 m – Izvoarele Sucevei.
Marcaj: bandă roșie; durata: 15-16 ore; caracteristici: accesibil tot timpul anului.

Sursa: <http://www.traseeromania.ro>

Alte trasee turistice montane, conform autorităților publice locale:

- Traseu DJ 175 - Pr. Făgețel-Tampa, Vf. Mănăilă-Obcioara-Lucina;
- Traseu DJ 175 - Pr. Tătărcuța – Vf. Mănăila-Obcioara-Lucina;
- Traseu DJ 175 – Pr. Brezei – Obcina Feredeului – Moldovița.

Pe lângă traseele turistice montane, se regăsesc și:

- trasee de drumeție: Obcina Feredeului, 1300m;
- trasee de biciclete: Obcina Mare, 1100 m;
- trasee pentru sporturi extreme enduro și atv: Vf. Corhana, 1264m;
- trasee pentru practicarea sporturilor de iarnă, schi: Vf. Păltiniș, 1184 m;
- trasee pentru echitație: Plaiul Tîmpa, 1238 m.

Izvoarele Sucevei este locul unde se mai pot întâlni **obiceiuri și tradiții**, așa cum în unele părți le mai povestesc doar bătrânii: la momentele importante din viața omului - naștere, nuntă, înmormântare - și la diferite date din calendar, în special la

cele două mari sărbători: Paștele - împistritul ouălor, binecuvântarea bucatelor de la Slujba de Înviere - și cele de iarnă, respectiv de Crăciun și de Anul Nou - colinda; clopoțelul; buhaiul; jocurile cu măști; capra și cerbul; ursul; moșul și baba; mirele și mireasa; semănatul; teatrul popular; steaua, multe din acestea, datorită acurateții filonului de folclor autentic, înregistrate și aflate de ani buni în arhivele unor televiziuni din țară și străinătate.

Dintre **obiceiurile și tradițiile locale**, cele mai cunoscute sunt:

- **sarbatorile Craciunului** – de ajun se pregatește masa cu feluri de mancare de post, sub fata de masa se aterne otava în semn de belsug, după care, peste fata de masa se petrece o fundita rosie în cruce; în timpul sarbatorilor de Craciun, există formata colinda bisericească, cuprinzând mai multe echipe de barbati, cu colinzi religioase, atât în limba română cât și în limba ucraineană.

- **sarbatori de Pasti** – după savarsirea Liturghiei de Înviere, în zorii zilei credincioșii se strâng în jurul bisericii, cu cosurile pline de pasca și bucate, cu oua încondeiate și cu lumanari aprinse și asteapta sfintirea acestora de către preot.

- **la nunti** când mireasa este din alt sat, în timpul când mirii împreună cu alaiul se îndreaptă spre biserică, tinerii din sat blochează drumul mirilor cu lanțuri de cetina, așa zisa **bramă**, cerând de baut și negociind cu mirele cantitatea de bautura pentru plecarea miresei;

Comuna atrage prin elemente de arhitectură tradițională și de civilizație a lemnului, prin viața păstorească și prin celelalte ocupații, prin meșteșuguri, costum popular, obiceiuri, ceremonialuri, prin diversitatea coregrafică a jocurilor populare, repertoriul muzical, viața culturală în general.

Acest tip de turism este avantajos prin prisma independenței față de un sezon anume și de calitatea infrastructurii, însă prezintă și dezavantaje.

Dintre acestea putem menționa că acest tip de turism se adresează numai anumitor categorii de turiști, avizați, cu un nivel mai mare de instruire și că este în general mai scump decât turismul de agrement.

Turism religios are în vedere pelerinajele credincioșilor la lăcașele de cult. În zona Bucovinei turismul religios se întrepătrunde cu turismul cultural, multe dintre mănăstiri fac parte din patrimoniul național și mondial. Pelerinii sunt atrași în număr mai mare cu ocazia sărbătorilor religioase importante și a hramurilor mănăstirilor și bisericilor.

Dezvoltarea turismului din zonă este susținută de unitățile de cazare existente. Conform datelor recepționate de pe teritoriul comunei, aceasta dispune de 3 unități de cazare cu o capacitate de 58 locuri.

Structuri de cazare:

Prin structură de primire turistică cu funcțiuni de cazare turistică se înțelege orice construcție sau loc amenajat, destinat, conform proiectării și executării, pentru cazarea turiștilor. Structura de primire turistică colectivă cu funcțiuni de cazare turistică este acea structură care pune la dispoziția călătorilor camere sau spații, iar numărul de locuri pe care îl furnizează trebuie să fie mai mare decât un minimum specificat pentru grupuri de persoane, mai numeroase decât o simplă familie; toate locurile structurii de primire trebuie să dispună de o administrație comercială comună, chiar dacă este o unitate non profit (cu scop nelucrative). Nu sunt considerate structuri de cazare turistică: - unități de cazare folosite în exclusivitate de posesori sau chiriași pe o durată mai mare de un an, indiferent de clasificarea acestora; - locuințele secundare ale populației, utilizate în scopuri turistice în mod exclusiv de posesorii acestora; - căminele, internatele școlare pe perioada anului școlar; - unitățile spitalicești (cu excepția sanatoriilor și altor spații similare ce practică activități turistice); - vagoanele dormitor; - barăcile și dormitoarele pentru muncitori, căminele de bătrâni și casele de copii. Structurile de cazare turistică nu includ tipul de unitate "camere de închiriat în locuințe familiale", indiferent de numărul de locuri-pat existente în aceste unități.

Numărul structurilor de cazare în 2016 este de 1 structură, însă există eliberate de către autoritățile locale, autorizații de construire pentru structuri de primire turistică și se va înregistra un trend ascendent, din care:

Numărul structurilor de primire turistică pe tip de clădire și formă de proprietate

Tip structuri	Numărul de structuri			
	2012	2013	2014	2015
Hoteluri				
Moteluri				
Hanuri turistice				
Vile turistice				
Cabane turistice				
Campinguri				
Pensiuni turistice		1	1	1
Popasuri turistice				
Pensiuni agroturistice				
Căsuțe turistice				

Sursa: <http://turism.gov.ro/>

Capacitatea de cazare:

Capacitatea de cazare turistică în funcțiune reprezintă numărul de locuri de cazare puse la dispoziția turiștilor de către structurile de cazare turistică colective, ținând cont de numărul de zile cât sunt deschise structurile în perioada considerată, adică zilele în care a fost posibilă cazarea turiștilor. Se exprimă în locuri-zile (număr de locuri x număr de zile). Se exclud locurile din camerele sau structurile închise temporar din lipsă de turiști, pentru reparații sau pentru alte motive. Numărul de locuri pat este determinat de numărul de persoane care pot petrece noaptea în paturile instalate în structura de primire turistică.

Capacitatea de cazare la sfârșitul anului 2015 este de 10 locuri, din care:

Capacitatea de cazare existentă

Tip structuri	Numărul de locuri			
	2012	2013	2014	2015
Hoteluri				
Moteluri				
Hanuri turistice				
Vile turistice				
Cabane turistice				
Campinguri				
Pensiuni turistice		10	10	10
Popasuri turistice				
Pensiuni agroturistice				
Căsuțe turistice				

Sursa: <http://turism.gov.ro/>

În cursul anului 2017 se vor finaliza proiecte pentru structuri de primire turistică, majoritatea realizate prin fonduri europene, acestea aflându-se în procedură de acreditare la Ministerul Turismului. Astfel numărul structurilor de cazare existente va crește.

2.8. Analiza cadrului demografic

2.8.1. Populația

Populație stabilă – numărul persoanelor care au domiciliul stabil pe teritoriul respectiv, inclusiv persoanele absente temporar.

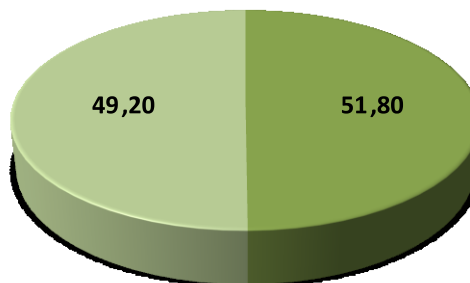
La începutul anului 2015 în comuna Izvoarele Sucevei populația stabilă era de 2.243 persoane, cu 1,63 % mai puțin față de anul 2012. De asemenea numărul bărbaților a scăzut cu 1,61%, iar numărul femeilor a scăzut cu 1,64%. Densitatea este de 16.90 locuitori/kmp fiind specifică însă așezărilor montane cu habitat risipit.

Numărul bărbaților reprezintă 51,80% din totalul populației, iar femeile reprezintă 49,20%.

Numărul populației în comună, persoane

	2012	2013	2014	2015
Total	2280	2282	2259	2243
Bărbați	1181	1180	1171	1162
Femei	1099	1102	1088	1081

Sursa: <http://statistici.insse.ro/shop/>



Femei Bărbați

Structura pe grupuri de vârstă a populației, persoane la începutul anului

Varste si grupe de varsta	Sexe	Ani			
		Anul 2012	Anul 2013	Anul 2014	Anul 2015
		UM: Numar persoane			
		Numar persoane	Numar persoane	Numar persoane	Numar persoane
Total	Total	2280	2282	2259	2243
-	Masculin	1181	1180	1171	1162

**STRATEGIA DE DEZVOLTARE A COMUNEI IZVOARELE SUCEVEI
PENTRU PERIOADA 2016 - 2026**

-	Feminin	1099	1102	1088	1081
0- 4 ani	Total	158	139	140	140
-	Masculin	71	62	62	64
-	Feminin	87	77	78	76
5- 9 ani	Total	165	171	168	160
-	Masculin	88	90	87	78
-	Feminin	77	81	81	82
10-14 ani	Total	173	184	173	173
-	Masculin	98	97	88	91
-	Feminin	75	87	85	82
15-19 ani	Total	186	184	183	165
-	Masculin	89	90	91	88
-	Feminin	97	94	92	77
20-24 ani	Total	174	161	169	176
-	Masculin	96	86	93	93
-	Feminin	78	75	76	83
25-29 ani	Total	187	184	159	159
-	Masculin	97	103	85	85
-	Feminin	90	81	74	74
30-34 ani	Total	171	175	173	173
-	Masculin	100	101	101	99
-	Feminin	71	74	72	74
35-39 ani	Total	161	160	173	171
-	Masculin	97	93	101	97
-	Feminin	64	67	72	74
40-44 ani	Total	151	159	146	140
-	Masculin	79	85	83	85
-	Feminin	72	74	63	55
45-49 ani	Total	103	98	111	126
-	Masculin	56	54	60	68
-	Feminin	47	44	51	58
50-54 ani	Total	117	120	117	112
-	Masculin	60	61	61	55
-	Feminin	57	59	56	57
55-59 ani	Total	128	127	123	112
-	Masculin	62	65	66	61
-	Feminin	66	62	57	51
60-64 ani	Total	124	122	127	127
-	Masculin	72	68	63	59
-	Feminin	52	54	64	68
65-69 ani	Total	54	70	74	92
-	Masculin	26	35	41	58
-	Feminin	28	35	33	34
70-74 ani	Total	74	70	64	53
-	Masculin	30	27	25	20
-	Feminin	44	43	39	33

**STRATEGIA DE DEZVOLTARE A COMUNEI IZVOARELE SUCEVEI
PENTRU PERIOADA 2016 - 2026**

75-79 ani	Total	67	65	66	74
-	Masculin	27	28	29	29
-	Feminin	40	37	37	45
80-84 ani	Total	55	58	55	51
-	Masculin	23	23	20	19
-	Feminin	32	35	35	32
85 ani si peste	Total	32	35	38	39
-	Masculin	10	12	15	13
-	Feminin	22	23	23	26

Sursa: <http://statistici.insse.ro/shop/>

Mișcarea naturală este caracterizată prin procesele demografice: naștere, deces, căsătorie, divorț, în baza datelor obținute în rezultatul gestionării fluxului informațional integrat (FIA), administrat în comun și în strânsă colaborare de către Ministerul Justiției, Ministerul Sănătății, Ministerul Tehnologiei Informației și Comunicațiilor și Biroul Național de Statistică, instituții responsabile pentru realizarea anumitor etape ale FIA, atribuțiile cărora sunt strict stipulate în Ordinul comun nr. 44/347/100 din 11.10.2005.

Mișcarea naturală a populației, la începutul anului

Perioada	Născuți (persoane)	Decedați (persoane)		Căsătorii (număr)	Divorțuri (număr)
		Total	inclusiv copii până la 1 an		
2012	24	28	-	11	2
2013	23	18	-	16	2
2014	24	20	-	14	1
2015	25	19	-	11	2

Sursa: <http://statistici.insse.ro/shop/>

În ceea ce privește mișcarea naturală a populației din comuna Izvoarele Sucevei, în anul 2015 s-au înregistrat 25 nașteri, cu 4,1% mai mult față de anul 2012, în privința deceselor s-au înregistrat 19 de decese, cu 32,15% mai puțin față de același an.

Spor natural - reprezintă diferența dintre numărul de născuți-vii și numărul decedaților pe parcursul anului. Sporul natural pozitiv (creșterea) - numărul născuților-vii depășește numărul decedaților. Sporul natural negativ (scăderea naturală) - numărul decedaților depășește numărul născuților-vii.

Astfel, sporul natural în comuna Izvoarele Sucevei este unul pozitiv în perioada de analiză, numărul născuților fiind mai mare decât a persoanelor decedate.

Durata medie a speranței de viață la naștere

Durata medie a speranței de viață la începutul anului 2015 era de 71,99 ani pentru bărbați și 79,17 ani pentru femei. Din analiză reiese că speranța de viață a femeilor este în medie cu 7 ani mai mare decât cea a bărbaților.

Durata medie a speranței de viață la naștere

	2012	2013	2014	2015
Ambele genuri	75,01	75,54	75,68	75,42
Bărbați	71,87	77,13	72,15	71,99
Femei	78,38	79,34	79,53	79,17

Sursa: <http://statistici.insse.ro/shop/>

Structura populației după etnie, la începutul anului, persoane

Etnia	2015
Total	2243
Români	892
Ucraineni	1351

Sursa: <http://statistici.insse.ro/shop/>

Migrațiunea populației reprezintă permutarea teritorială a persoanelor, însoțită de schimbarea locului de trai.

Migrațiunea populației, persoane la începutul anului

Perioada	Numărul persoanelor venite, oficial	Numărul persoanelor plecate, oficial
2012	55	12
2013	68	15
2014	58	12
2015	10	25

Sursa: <http://statistici.insse.ro/shop/>

Pe perioada celor patru ani de analiză s-a înregistrat un spor migrator pozitiv, numărul persoanelor care părăsesc comuna este mai mic față de cel al persoanelor care se stabilesc aici. În anul 2015 s-a înregistrat un spor migrator negativ.

2.8.2. Forța de muncă

Populația activă din punct de vedere economic (sau **forța de muncă**) cuprinde toate persoanele de 15 ani și peste, care furnizează forța de muncă disponibilă pentru producția de bunuri și servicii în timpul perioadei de referință, incluzând **populația ocupată și șomerii**.

Populația economic activă a comunei Izvoarele Sucevei ocupă o pondere de 65,14% din totalul populației.

Cea mai mare parte a populației active este ocupată în agricultură și activități conexe. Numărul persoanelor salariate în agricultură este foarte mic, ea fiind practică în sistem individual, pentru subsistență. Creșterea animalelor este la rândul său o ocupație cu potențial în comună, fiind practică preponderent în sistem individual axat pe creșterea bovinelor pentru lapte. Ponderea încă mare a activelor în agricultură maschează și un alt fenomen, respectiv migrația internațională fără contract de muncă și deci neînregistrată ca atare.

Rețeaua comercială a comunei Izvoarele Sucevei cuprinde un număr relativ redus de unități:

- 4 magazine ale FEDERALCOOP;
- 12 SRL-uri sau asociații familiale;
- 5 unități de producție, profilate pe prelucrarea lemnului

Se remarcă tendința de dezvoltare a inițiativei private, în domeniul comerțului, transportului de mărfuri și a construcțiilor precum și activități din sectorul serviciilor cu precădere în turistic, însă ele nu valorifică suficient potențialul de care dispune comuna. O mare parte a locurilor de muncă provin însă din sectorul bugetar.

Numărul mediu de salariați

Anul	2012	2013	2014	2015
Total	180	169	175	177

Sursa: <http://statistici.insse.ro/shop/>

Populație economic activă – persoane care constituie forța de muncă disponibilă, capabilă de muncă, incluzând populația ocupată și șomerii.

Populație ocupată în economie – persoane care desfășoară o activitate economică sau socială producătoare de bunuri și servicii în scopul obținerii unor venituri în formă de salarii sau alte beneficii.

Șomer – persoană în vârstă de muncă, care nu lucrează și este în căutarea unui loc de muncă.

Numărul șomerilor înregistrați

Anul	2012	2013	2014	2015
Total	24	34	22	36
Bărbați	12	22	6	20
Femei	12	12	16	16

Sursa: <http://statistici.insse.ro/shop/>

Șomer înregistrat este acea persoană care îndeplinește cumulativ următoarele condiții:

a) este în căutarea unui loc de muncă de la vârsta de minimum 16 ani și până la îndeplinirea condițiilor de pensionare;

b) starea de sănătate și capacitățile fizice și psihice o fac aptă pentru prestarea unei munci;

c) nu are loc de muncă, nu realizează venituri sau realizează din activități autorizate potrivit legii, venituri mai mici decât valoarea indicatorului social de referință al asigurărilor pentru somaj și stimulării ocupării forței de muncă, în vigoare;

d) este disponibilă să înceapă lucrul în perioada imediat următoare dacă s-ar găsi un loc de muncă;

e) este înregistrată la Agenția Națională pentru Ocuparea Forței de Muncă. Asimilații șomerilor sunt:

- absolvenții instituțiilor de învățământ și absolvenții școlilor speciale pentru persoane cu handicap, în vârstă de minim 16 ani, care, într-o perioadă de 60 de zile de la absolvire, nu au reușit să se încadreze în muncă potrivit pregătirii profesionale.

Tânăr cu risc de marginalizare socială este persoana cu vârsta cuprinsă între 16-26 ani, care îndeplinește condițiile prevăzute la calitatea de șomer, se înregistrează la agenția pentru ocuparea forței de muncă în a cărei rază teritorială își are domiciliul sau, după caz, reședința și se încadrează în una dintre următoarele categorii:

a) se află în sistemul de protecție a copilului sau provine din acest sistem;

b) are dizabilități;

c) nu are familie sau a cărui familie nu îi poate asigura întreținerea;

d) are copii în întreținere;

e) a executat una sau mai multe pedepse privative de libertate;

f) este victima a traficului de persoane.

Agentia pentru ocuparea forței de muncă încheie un contract de solidaritate cu tânărul cu risc de marginalizare socială pe o durată de până la 3 ani, dar nu mai

putin de un an, in conditiile in care, la data incheierii contractului de solidaritate, tanarul nu a implinit varsta de 26 ani.

2.9. Urbanism

Urbanismul reprezintă studiul comunei, al mediului geografic, economic, politic, social și cultural și al impactului acestor elemente asupra fondului construit.

Aceasta este o activitate operațională, integratoare, normativă care are ca principal scop stimularea evoluției complexe a localităților, prin realizarea strategiilor de dezvoltare pe termen scurt, mediu și lung, care urmărește stabilirea direcțiilor dezvoltării spațiale a localităților urbane și rurale, în acord cu potențialul acestora și cu aspirațiile locuitorilor și care cuprinde toate localitățile țării, organizate în rețea, pe baza ierarhizării și distribuției echilibrate ale acestora în teritoriu; aplicarea obiectivelor are în vedere întreg teritoriul administrativ al orașelor și comunelor sau zone din acestea.

În acest sens se studiază în ansamblu activitățile de organizare a componentelor materiale (cadru natural, resurse economice, cadru construit, populație etc.) ale comunei în scopul îmbunătățirii calității vieții locuitorilor.

Comuna Izvoarele Sucevei nu beneficiază de rețea de termoficare și gaze naturale. În acest moment încălzirea spațiilor cu destinație de locuință, precum și cele publice se realizează cu combustibil solid (sobe de teracotă sau centrale termice).

2.9.1. Căi de comunicație

Comuna este traversată de DJ 175, (care pleacă din DN 285E la km 82) străbate comuna pe direcția nord –sud de-a lungul cursului râului Moldova. DJ 175 are următorul traseu: racord cu DN17/E58 la Pojorîta - Fundu Moldovei – Botuș – Braniștea – Breaza - Breaza de sus – Benia - Moldova Sulița - Izvoarele Sucevei - Granița cu Ucraina. Pe teritoriul comunei Izvoarele Sucevei DJ175 străbate o distanță de 8 km.

Primele căi de comunicație au fost drumurile naturale. Văile oferă condiții prielnice de dezvoltare a lor și au:

- spre vest, peste pasul Bobeica, comuna Izvoarele Sucevei poate comunica cu comuna Cârlibaba (33 km), dar fără a exista un mijloc de transport în comun.
- înspre est, peste pasul Pohoniș, satul reședință de comină-Îzvoarele Sucevei-comunică cu satul Brodina de Sus și, de aici, mai departe, cu orașul Rădăuți (80 km).

**STRATEGIA DE DEZVOLTARE A COMUNEI IZVOARELE SUCEVEI
PENTRU PERIOADA 2016 - 2026**

Teritoriul comunei Izvoarele Sucevei este străbătut de următoarele drumuri comunale: DC 185A asigură legătura între localitățile Izvoarele Sucevei și Bobeica cu o lungime de 6 km; DC 185 C Izvoarele Sucevei - Brodina (15 km).

Alte drumuri existente pe teritoriul comunei sunt drumurile forestiere, importante din punct de vedere economic.

Lungimea totală a drumurilor din comuna Izvoarele Sucevei constituie 29 km, din care:

-21,72% județene modernizate și cu îmbrăcămînți ușoare rutiere (6,3 km);

- 78,28% comunale pietruite (22,7 km).

Lungimea căilor de comunicație

	2012	2013	2014	2015
Lungimea drumurilor	29	29	29	29
• Județene	8	8	8	8
o Modernizate	6,3	6,3	6,3	6,3
o Cu îmbrăcămînți ușoare rutiere				
o Pietruite	1,7	1,7	1,7	1,7
o De pământ				
• Comunale	22,7	22,7	22,7	22,7
o Modernizate				
o Cu îmbrăcămînți ușoare rutie				
o Pietruite	22,7	22,7	22,7	22,7
o De pământ				

Sursa : P.U.G. Izvoarele Sucevei, <https://www.primariaizvoarele sucevei.ro/>

Infrastructura privind transportul local se prezintă după cum urmează :

	2012	2013	2014	2015
Lungimea străzilor	29	29	29	29
Lungimea străzilor modernizate	6,3	6,3	6,3	6,3
Nr. De spații de parcare existent	1	1	1	1

**STRATEGIA DE DEZVOLTARE A COMUNEI IZVOARELE SUCEVEI
PENTRU PERIOADA 2016 - 2026**

Semafoare, marcaje rutiere, indicatoare rutiere (număr existent, număr necesar, starea acestora)	Semafoare : Marcaje: Indicatoare: 25	Semafoare : Marcaje: Indicatoare: 25	Semafoare : Marcaje : Indicatoare: 25	Semafoare : Marcaje : Indicatoare: 25
Nr de stații existe	2	2	2	2

Sursa: P.U.G. Izvoarele Sucevei, <https://www.primariaizvoarele sucevei.ro/>

Transportul în comun este asigurat de curse regulate de autobuze pe traseul Izvoarele Sucevei – Câmpulung Moldovenesc, care tranzitează comuna Izvoarele Sucevei de 4 ori pe zi.

În concluzie, rețeaua stradală a comunei Izvoarele Sucevei este într-o stare foarte proastă și necesită lucrări de investiții pentru consolidare și modernizare, deoarece acestea în perioadele ploioase cât și în anotimpul rece devin impracticabile. Un alt motiv este acela că în comuna Izvoarele Sucevei se află punctul de frontieră cu Ucraina.

2.9.2. Gospodărirea apelor

Principalele surse de apă potabilă din comuna Izvoarele Sucevei sunt reprezentate de fântâni și izvoare.

Comuna nu dispune de rețea de distribuție a apei potabile care să alimenteze gospodăriile. Cu toate acestea aproximativ 80% din locuințe beneficiază de surse proprii de alimentare cu apă potabilă din fântâni și prin captarea unor izvoare.

În viitor se intenționează accesarea de programe naționale și fonduri europene destinate realizării rețelelor centralizate pentru alimentarea cu apă.

2.9.3. Echiparea energetică

Echiparea energetică reprezintă lungimea rețelei de alimentare cu energie electrică a comunei împreună cu numărul gospodăriilor conectate la rețeaua electrică precum și gradul de echipare al locuințelor.

Comuna Izvoarele Sucevei este alimentată cu energie electrică din rețeaua aeriană de distribuție de medie tensiune (LEA 20kv), care vine de la stația de 110kv de la Câmpulung Moldovenesc.

Rețeaua de joasă tensiune, de tip aerian, destinată consumatorilor casnici și iluminatului public, este racordată la posturile de transformare de tip aerian sau amplasate în cabină metalică, ele având puteri între 63kva și 250kva.

Rețelele electrice sunt pozate pe stâlpi din beton precomprimat tip RENEL, iar iluminatul public se realizează cu lămpi cu vapori de mercur.

Există încă gospodării, în zonele periferice ale comunei, care nu beneficiază de alimentare cu energie electrică. În planul de electrificare sunt prinse gospodăriile neracordate la rețeaua electrică.

În ceea ce privește echiparea energetică a comunei Izvoarele Sucevei, în anul 2015 situația se prezintă astfel:

- 694 de gospodării conectate la rețeaua electrică (77,4%);
- 147 de gospodării neconectate (32 se află în satul Izvoarele Sucevei și 115 se află în satul Brodina, în zonele numite Calela și Oglinda)

2.9.4. Iluminatul public

Iluminatul public stradal este definit ca: „o instalație fixă de iluminat destinată să asigure, în timpul perioadelor nocturne, o bună vizibilitate pentru utilizatorii zonelor publice exterioare de trafic, cu scopul de a susține siguranța și fluiditatea traficului, precum și siguranța publică”.

În comuna Izvoarele Sucevei sunt 26 de km străzi iluminate.

	2012	2013	2014	2015
Lungimea străzilor iluminate (km)	26	26	26	26
Gradul de extindere al rețelei de iluminat public	98%	98%	98%	98%

2.9.5. Gestiunea deșeurilor

În comuna Izvoarele Sucevei, colectarea deșeurilor se face de către o firmă de salubritate, SC FLORCONSTRUCT SRL. Colectarea deșeurilor din comună se face o dată pe săptămână.

S.C. Florconstruct S.R.L. este o unitate cu capital privat, care a luat ființă în anul 1993 având denumirea de SC JAN COST COM SRL., apoi în anul 1999 și-a schimbat denumirea în S.C. FLORCONSTRUCT S.R.L. denumire pe care o are și astăzi. Unul dintre obiectivele secundare de activitate ale firmei este Salubritate, depoluare și activități similare.

Secția salubritate a întreprinderii cuprinde 7 departamente, printre care *precolectarea, colectarea și transportul rezidurilor.*

Activitatea de salubritate a localităților, respectiv colectare, transport și depozitare reziduri menajere și nemenajere nepericuloase, vidanjare sunt licențiate de ANRSC, cu licența Clasa II. Activitatea beneficiază de o bază de lucru modernizată în municipiul Câmpulung Moldovenesc, Str. Uzinei nr. 6, precum și un punct de lucru în Suceava Str. Petru Rareș Nr 52.

Mașinile și utilajele folosite în procesul de producție, au toate autorizațiile necesare și sunt deservite de personal de specialitate, cu o experiență în domeniu de peste 20 ani.

Managementul salubrității localităților este asigurat de personal specializat în domeniu, cu o vastă experiență și rezultate deosebite, la un nivel performant și calitativ.

În momentul actual în comună există 8 puncte de colectare a deșeurilor: 2 în satul Brodina, 2 în satul Bobeica și 4 în satul Izvoarele Sucevei.

Gestiunea deșeurilor în cadrul comunei se realizează astfel:

	2012	2013	2014	2015
Capacitatea de colectare a deșeurilor (câte gospodării acoperă)	650	650	650	650
Numărul de locuri special amenajate pentru depozitarea gunoiului din comună (gropi de gunoi)	8	8	8	8
Frecvența de colectare a deșeurilor din comună	1 zi/saptamana	1 zi/saptamana	1 zi/saptamana	1 zi/saptamana
Starea sistemelor de colectare a deșeurilor	bună	bună	bună	bună
Cantitatea de deșeuri solide urbane depozitate	455	455	400	405
Necesități identificate la nivelul comunei în ceea ce privește gestionarea deșeurilor	Mașină de transport deșeuri			

Cantitatea anuală de deșeuri generată	27 tone
---------------------------------------	---------

2.9.6. Tehnologia informației și comunicațiilor

În comuna Izvoarele Sucevei există acces la internet prin rețelele ROMTELECOM, ORANGE, VODAFONE, TELEKOM.

De asemenea, există un releu pentru telefonie mobilă, rețeaua TELEKOM și un releu pentru telefonie VODAFONE și ORANGE. În comună se înregistrează cca. 500 utilizatori de telefonie mobilă.

-În proporție de circa 60 % din gospodăriile sunt deținătoare de computere, din care: 20% au acces la internet.

În comuna Izvoarele Sucevei se înregistrează un număr de 60 abonați la rețeaua de telefonie fixă și în proporție de 80% sunt abonați TV, recepționate prin intermediul societăților RCS-RDS, DOLCE.

2.9.7. Canalizare

Comuna Izvoarele Sucevei nu dispune de un sistem centralizat de canalizare menajeră. Colectarea și evacuarea apelor uzate din cadrul gospodăriilor și a instituțiilor publice se face în decantoare și fose septice. Apele pluviale din comună sunt colectate prin intermediul șanțurilor și rigolelor amplasate pe marginea drumurilor, evacuarea apei făcându-se gravitațional la emisarii naturali.

	Izvoarele Sucevei
Lungimea rețelei de canalizare (km)	-
Numărul gospodăriilor conectate la rețeaua de canalizare	-
Gradul de echipare al locuințelor cu conducte canalizate (%)	-

2.9.8. Alte servicii/facilități publice

➤ *Ordinea și siguranța publică*

Ordinea și siguranța publică în comună este asigurată de 4 persoane angajate în cadrul posturilor de poliție din Izvoarele Sucevei și Brodina.

Pe lângă cele două posturi mai funcționează și Poliția de frontieră Izvoarele Sucevei.

Atribuții principale ale Poliției de Frontieră sunt:

- asigură supravegherea frontierei româno-ucrainiene
- efectuează controlul persoanelor care circulă în zona de competență
- previne și combate orice infracțiune îndreptată împotriva regimului juridic al frontierei de stat
- asigură aplicarea tratatelor, acordurilor, convențiilor și a protocoalelor încheiate de România cu statul vecin, privind regimul juridic și cel al controlului la frontiera de stat

Dotarea-echipamentul pentru supraveghere ale Poliției de Frontieră Izvoarele Sucevei:

- Dispozitive de observare pe timp de zi;
- binocluri 7X40;
- Dispozitive de observare pe timp de noapte;
- aparat de vedere pe timp de noapte MIDI-BINO-KITE;
- dispozitiv portabil cu termoviziune "Matis";
- binocluri de vedere pe timp de noapte B.V.N Diana R;
- ochelari de vedere pe timp de noapte O.V.N Diana R.

Fond locativ

Fondul locativ constituie totalitatea încăperilor locative, indiferent de forma de proprietate, inclusiv case de locuit, case specializate (cămine, case-internat pentru invalizi, veterani, case speciale pentru bătrâni singuratici și altele), apartamente, încăperi de serviciu și alte încăperi locative în alte construcții utile pentru locuit.

În comuna Izvoarele Sucevei, în anul 2015 erau 841 de case, din care numărul caselor proprietate privată este de 833, restul de 8 sunt proprietate publică.

Suprafața totală a fondului locativ în anul 2015 era de 37.422 mp, din care 289 mp proprietate publică și 37.133 mp proprietate privată.

Caracteristica fondului locativ

	2015
Nr. caselor	841
-conectate la rețeaua de apeduct	
-conectate la rețeaua de canalizare	
-conectate la rețeaua de gaze naturale	

**STRATEGIA DE DEZVOLTARE A COMUNEI IZVOARELE SUCEVEI
PENTRU PERIOADA 2016 - 2026**

-conectate la rețeaua electrică	694
Suprafața totală a fondului locativ (mp)	37.422
Locuințe nesigure în condiții proaste	-
Locuințe noi date în exploatare	7
Certificate de urbanism eliberate	7
Autorizații de construire eliberate	1

2.10. Sistemul de educație și învățământ

2.10.1 Prezentare generală - Învățământ preșcolar

În comuna Izvoarele Sucevei toate instituțiile școlare sunt de stat, în care limba de predare este română. De asemenea, aici nu există colegii și școli polivalente.

În comuna Izvoarele Sucevei sunt 2 grădinițe, cu o capacitate totală de 120 locuri. Copiii își desfășoară activitățile didactice în 4 săli de studii.

Parametri principali ai instituțiilor de învățământ din localitate

Tipul instituției	Număr	Capacitatea	Total elevi/ copii	Total clase/ grupe	Total săli de studii
Grădinițe	2	120	59	4	4
Școli Primare	1	150	141	4	8
Școli gimnaziale	1	150	126	4	9
Biblioteci școlare	1	20	-	-	1

Sursa: <http://statistici.insse.ro/shop/>

Unitatea școlară - reprezintă unitatea administrativă de învățământ cu personalitate juridică, înscrisă în Nomenclatorul Național SIRUES, în care funcționează unul sau mai multe niveluri educaționale, având o conducere unică; se înregistrează situația existentă la începutul anului școlar (universitar). Sunt considerate unități de învățământ: creșele, grădinițele de copii, școlile primare și gimnaziale; școlile speciale primare și gimnaziale; liceele; grupurile școlare (în cadrul cărora funcționează mai multe niveluri de educație), școlile de arte și meserii (profesionale), de maistri, postliceale, instituțiile de învățământ universitar.

Infrastructura școlară a instituțiilor de învățământ din comuna Izvoarele Sucevei:

	2012	2013	2014	2015
Grădinițe				
Săli de clasă și cabinete	4	4	4	4
Laboratoare				
Săli gimnastică				
Ateliere				
Teren de sport				
Bazine înot				
Nr. PC-uri				
Sc. Primare și gimnaziale				
Săli de clasă și cabinete	17	17	17	17
Laboratoare	2	2	2	2
Săli gimnastică				
Ateliere	1	1	1	1
Teren de sport	1	1	1	1
Bazine înot				
Nr. PC-uri	31	31	31	31

Sursa: <http://statistici.insse.ro/shop/>

În perioada 2012-2015, numărul copiilor de vârstă preșcolară din comuna Izvoarele Sucevei a înregistrat un trend ascendent, fiind cu 11,9% mai mic în 2015, față de anul 2012.

Numărul copiilor înscriși la grădiniță a scăzut semnificativ în anul 2014, cu 13,3%, față de anul 2013.

Populația școlară - reprezintă totalitatea copiilor din grădinițe și creșe, a elevilor și studenților cuprinși în procesul de instruire și educare dintr-un an școlar/universitar din cadrul educației formale, indiferent de formele de învățământ pe care le frecventează (de zi, seară, cu frecvență redusă și la distanță), programul de studii și de vârstă.

2.10.2. Învățământ primar și gimnazial

În cadrul comunei există o instituție cu personalitate juridică „ȘCOALA GIMNAZIALĂ IZVOARELE SUCEVEI”, cu următoarele structuri:

1. GRĂDINIȚA CU PROGRAM NORMAL IZVOARELE SUCEVEI;
2. ȘCOALA PRIMARĂ BOBEICA;

3. GRĂDINIȚA CU PROGRAM NORMAL BOBEICA;
4. ȘCOALA PRIMARĂ PLOȘCII;
5. GRĂDINIȚA CU PROGRAM NORMAL PLOȘCII;
6. ȘCOALA GIMNAZIALĂ BRODINA DE SUS;
7. GRĂDINIȚA CU PROGRAM NORMAL BRODINA DE SUS;
8. ȘCOALA PRIMARĂ BUC;
9. ȘCOALA PRIMARĂ CUNUNA;
10. ȘCOALA PRIMARĂ BRODINA SALAȘ.

Acestea au o capacitate de 420 locuri, deservite de un număr de 28 cadre didactice. Numărul de locuri este suficient, întrucât numărul copiilor cu vârstă școlară este mai mic decât capacitatea totală a instituției. Capacitatea totală este de 24 săli de studiu. Școlile mai dețin un număr de 31 calculatoare pentru susținerea orelor de informatică.

Populația școlară pe niveluri de educație

	2012	2013	2014	2015
Grădiniță	69	65	54	59
Școala primară	156	155	160	141
Școala gimnazială	130	130	137	126

Sursa: <http://statistici.insse.ro/shop/>

Parametri principali ai instituțiilor de învățământ primar și gimnazial din localitate, 2015

Denumirea instituției de învățământ	Capacitate	Total săli de studii și cabinete	Laboratoare	Teren de sport	Personal didactic, persoane
Școala gimnazială	420	22	2	1	28
Școala primară					
Grădiniță					

Sursa: <http://statistici.insse.ro/shop/>

Personalul didactic - reprezintă persoanele fizice care sunt angajate în sistemul de învățământ și predau în cadrul procesului educational și de instruire (cu norma întreaga și cu norma parțială). Fiecare cadru didactic se înregistrează o singură

data, numai la unitatea scolara la care are functia de baza (are cartea de munca) sau preda numarul cel mai mare de ore didactice. În comuna Izvoarele Sucevei își desfășoară activitatea, la nivelul anului 2015, un număr de 13 pe cadre didactice și personal didactic auxiliar care deservesc cele 3 unități școlare.

2.10.3. Proiecte implementate

Proiectele implementate de către Primăria Izvoarele Sucevei pentru îmbunătățirea infrastructurii școlare sunt:

- Amenajare teren de sport și spațiu de joacă pentru copii;
- Dotare școală gimnazială Izvoarele Sucevei;
- Dotare cu materiale didactice.

2.11. Cultură

Principalele activități culturale se desfășoară în sediul căminului cultural al comunei, sediu în care funcționează și grupul vocal instrumental Izvoarașul. La nivelul comunei există mai mulți iubitori ai artei încondeiatului de ouă, respectând de asemenea, modelele și culorile tradiționale, precum și alte meșteșuguri.

➤ *Cămine culturale*

În cadrul comunei funcționează un cămin cultural, unde se desfășoară evenimente cultural-artistice. Acesta a fost reabilitat printr-un program derulat de Compania Națională de Investiții și a fost finalizat în anul 2016.

Număr locuri în căminele culturale din comuna Izvoarele Sucevei, 2016

Localitatea	Cămin cultural	Capacitate - locuri	Evenimente
Izvoarele Sucevei	1	300	spectacole artistice și evenimente cultural-artistice

Sursa: <http://statistici.insse.ro/shop/>

În comuna Izvoarele Sucevei au loc anual următoarele obiceiuri și evenimente culturale specifice sărbătorilor legale: Crăciun, Anul Nou, Sărbătoarea Sfântei Maria, a Sfântului Ilie, Sfinții Petru și Pavel, Rusaliile, Sfântul Ioan cel Nou (după calendarul ortodox de stil vechi):

- 2 august - Hramul Bisericii "Sfântul Ilie" din sat Izvoarele Sucevei;

**STRATEGIA DE DEZVOLTARE A COMUNEI IZVOARELE SUCEVEI
PENTRU PERIOADA 2016 - 2026**

- 28 august - Hramul Bisericii "Adormirea Maicii Domnului" din sat Izvoarele Sucevei;
- 21 septembrie - Hramul Bisericii "Nașterea Maicii Domnului" din sat Bobeica;
- 12 iulie - Hramul Capeliței "Sfinții Apostoli Petru și Pavel" din sat Brodina de Sus;
- 21 noiembrie - Hramul Bisericii Vechi "Arhanghelii Mihail și Gavril" din sat Brodina de Sus;
- octombrie - Târgul "Fructelor de toamnă" - organizat de Școala Gimnazială Izvoarele Sucevei.

De asemenea, are loc un târg săptămânal în fiecare zi de miercuri în Izvoarele Sucevei și în fiecare zi de marți în satul Brodina de Sus

➤ *Indicatori privind activitatea bibliotecilor*

În comuna Izvoarele Sucevei există două biblioteci comunale din care una publică și una școlară. Activitatea este coordonată de un singur bibliotecar. Acestea au un fond de carte egal cu 25657 volume.

Indicatori biblioteca comunală

	2015
Nr. de biblioteci	2
Nr. de volume	25657
Personal angajat	1
Nr. de cărți și reviste eliberate	3784
Nr. de cititori activi	685
Alte dotări existente	-

Sursa: <http://statistici.insse.ro/shop/>

➤ *Alte activități de cultură/cluburi culturale*

Principalele activități culturale organizate în comuna Izvoarele Sucevei sunt prezentate în tabelul de mai jos.

Alte activități de cultură / cluburi culturale

	Denumire	Nr. persoane ce frecventează
Grup vocal instrumental Izvorașul	Izvorașul	20

➤ *Meșteri populari*

În comuna Izvoarele Sucevei sunt 18 meșteri populari, din care 17 în ouă încondeiate, și 1 în prelucrarea coarnelor de cerb. Aceștia sunt enumerați mai jos.

Nume și prenume	Meșteșuguri
Zinici Ioan și Maria	Ouă încondeiate
Burtică Lidia	Ouă încondeiate
Dorobeț Maria	Ouă încondeiate
Hudema Orestia	Ouă încondeiate
Schipor Paulina	Ouă încondeiate
Popescu Valeria	Ouă încondeiate
Potolincă Elena	Ouă încondeiate
Tcaciuc Elena	Ouă încondeiate
Torac Elena	Ouă încondeiate
Voloseniuc Mihaela	Ouă încondeiate
Zbercea Elena	Ouă încondeiate
Halița Maria	Ouă încondeiate
Hariuc Victoria	Ouă încondeiate
Mehediniuc Paraschiva	Ouă încondeiate
Botnari Silvia	Ouă încondeiate
Daneliuc Victoria	Ouă încondeiate
Visciuc Ileana	Ouă încondeiate
Gorban Petru	Prelucrarea coarnelor de cerb

Sursa: <http://www.creatiepopulara.suceava.ro/creatie.htm>

O arta în adevăratul sens al cuvintului este încondeierea oualor la Izvoarele Sucevei, jud.Suceava. O arta și o tradiție pastrată din generație în generație și cu care această comună se mândrește prin cei care mai păstrează acest obicei străvechi.

2.12. Sănătate și asistență socială

2.12.1. Situația actuală din domeniul sanitar

În comuna Izvoarele Sucevei infrastructura medicală cuprinde:

- 1 cabinet medicină generală și de familie localizate în localitatea Izvoarele Sucevei

Unitățile sanitare reprezintă unitățile care asigură populației asistența medicală curativă și profilactică prin următoarele unități sanitare din sectorul public și privat: spitale, dispensare medicale, policlinici, sanatorii, centre de diagnostic și tratament, ambulatorii integrate spitalelor și de specialitate, preventorii, cabinete medicale de familie, cabinete stomatologice, cabinete medicale de specialitate, cabinete medicale școlare/ studențești, laboratoare medicale, creșe, farmacii și puncte farmaceutice etc.

În sistemul de sănătate din comuna Izvoarele Sucevei lucrează 1 medic medicină generală și de familie.

Personal medical comuna IZVOARELE SUCEVEI

	2015
1. Medici	1
2. Personal sanitar mediu	1

Sursa: <http://statistici.insse.ro/shop/>

Comuna Izvoarele Sucevei nu beneficiază de serviciu ambulatoriu, drept urmare în cazurile de urgență se apelează la cel mai apropiat spital. Timpul de care are nevoie o salvare pentru a ajunge în localitate este de **60 minute**.

Numărul persoanelor din comuna Izvoarele Sucevei care beneficiază de serviciile prestate de medicul de familie este de cca 1.500 locuitori. Cabinetul se află în sat Izvoarele Sucevei în incinta dispensarului uman.

Din păcate sunt numeroase persoane care nu au asigurare de sănătate. Motivele pentru care persoanele nu au asigurare de sănătate sunt: situația financiară precară precum și faptul că persoanele nu înregistrează venituri.

2.12.2. Asistență socială

Asistența socială este un ansamblu de instituții, programe, măsuri, activități profesionalizate, servicii specializate de protejare a persoanelor, grupurilor, comunităților, cu probleme speciale, aflate temporar în dificultate, care din cauza unor motive de natură economică, socio-culturală, biologică sau psihologică nu au posibilitatea de a realiza prin mijloace și eforturi proprii, un mod normal, decent de viață.

Obiectivul principal al asistenței sociale este de a veni în ajutorul persoanelor aflate în dificultate pentru ca aceștia să obțină condițiile necesare unei vieți decente. Acest ansamblu de măsuri urmărește să dezvolte în rândul segmentelor de persoane defavorizate *propriile capacități și competențe pentru o mai pronunțată funcționare socială*.

În comuna Izvoarele Sucevei principalii furnizori de servicii sociale sunt reprezentați de Primăria Izvoarele Sucevei. Primăria oferă sprijin prin intermediul compartimentului de asistență socială la un număr de 76 de asistați sociali (persoane cu handicap, familii care beneficiază de venit minim garantat, alocație pentru susținerea familiei).

Categoriile de beneficiari ai asistenței sociale sunt:

- *Famiiliile sarace și minorilor delincvenți;*
- *Cuplurile dezorganizate;*
- *Șomerii și tinerii neintegrați;*
- *Persoanele dependente de alcool și droguri;*
- *Persoanele cu deficiente de sănătate;*
- *Copiii care trăiesc într-un mediu familial social advers;*
- *Copiii abandonați, vagabonzi și copiii instituționalizați;*
- *Persoanele bătrâne neajutorate;*
- *Persoanele care au suferit în urma calamităților naturale, sociale, persecuțiilor și discriminărilor de orice tip;*
- *Persoanele infectate cu HIV și alte boli.*

Numărul beneficiarilor de ajutor social din comuna Izvoarele Sucevei

Nr. Crt.	Beneficiari asistență socială	2015
1.	Persoane cu handicap, gr. I, II, III	30
2.	Copii instituționalizați (plasament familial, încredințați asistenților maternali)	3
3.	Familii care beneficiază de venit minim garantat	13

4.	Familii care beneficiază de alocație de susținere a familiei	30
----	--	----

- În comuna Izvoarele Sucevei, ponderea cea mai mare din categoriile beneficiare de ajutoare sociale este deținută de persoanele care beneficiază de alocație de susținere a familiei, precum și persoanele cu handicap de gradul I, II și III. Totodată, o altă categorie importantă este și cea a persoanelor bătrâne neajutorate. În acest sens, a fost construit un centru de zi pentru persoanele vârstnice în satul Bobeica, cu o capacitate de 40 de persoane.

2.13. Protecția și conservarea mediului natural

Starea mediului natural este prezentat la nivelul județului Suceava, întrucât nu sunt disponibile date la nivel de comună.

2.13.1. Calitatea aerului

Calitatea aerului se evaluează la scară națională, pentru fiecare unitate administrativ-teritorială, prin modelarea emisiilor. Se stabilește un indice de calitate pe o scară de la 1 la 6, unu semnificând calitatea excelentă a aerului și 6 – calitate foarte rea a aerului.

Astfel, calitatea aerului în județul Suceava, conform măsurărilor efectuate în cele patru stații existente, primește indicele de calitate general 1, excelent.

Rețeaua Națională de Monitorizare a Calității Aerului (RNMCA) include 4 stații automate de monitorizare continuă automată a calității aerului în jud. Suceava:

- Stația automată Suceava - SV1 –Suceava, str. Mărășești nr.57;
- Stația automată Suceava - SV2 - Suceava, str. Tineretului f.n;
- Stația automată Siret -SV3 - Oraș Siret, str. Alexandru cel Bun f.n.;
- Stația automată Poiana Stampei - EM3 - loc. Poiana Stampei.



Poluanții atmosferici sunt monitorizați în conformitate cu legislația națională și europeană privind calitatea aerului, actualmente reglementați prin *Legea nr. 104/2011 privind calitatea aerului înconjurător*, care transpune cerințele prevăzute de reglementările europene în vigoare privind calitatea aerului înconjurător, Directiva 2008/50/CE privind calitatea aerului înconjurător și un aer mai curat în Europa și Directiva 2004/107/CE privind arsenul, cadmiul, mercurul, nichelul, hidrocarburile aromatice policiclice în aerul înconjurător, abrogând alte reglementări anterioare și dispoziții contrare.

Legea 104/2011 a intrat în vigoare de la data de 28.07.2011 și stabilește obiective de calitate a aerului pentru anumiți parametri, și anume:

- valorile limită pentru protecția sănătății umane la poluanții: SO₂, NO₂, CO, PM₁₀, PM_{2,5} și Pb din PM₁₀;
- valorile țintă pentru Cd, As, Ni din PM₁₀, PM_{2,5} și la O₃ (pentru protecția sănătății umane și a vegetației, după caz)
- niveluri critice pentru protecția vegetației la SO₂ și NO_x,
- obiectivele pe termen lung pentru protecția sănătății și a vegetației la ozon
- pragul de informare a publicului la ozon
- praguri de alertă la O₃, SO₂ și NO₂.

➤ Dioxidul de azot (NO₂) și oxizii de azot (NO_x)

Măsurătorile din anul 2011 la cele 4 stații automate în care au fost monitorizați acești poluanți au indicat următoarele:

- toate concentrațiile medii orare de NO₂ măsurate automat în cele 4 stații automate din județul Suceava s-au situat sub valoarea-limită orară pentru protecția sănătății umane;
- concentrațiile medii anuale de NO₂ nu au depășit valoarea-limită anuală pentru protecția sănătății umane;

- la oxizii de azot (NOx) monitorizați la stația de fond regional EM3, concentrația medie anuală (16,71 $\mu\text{g}/\text{m}^3$) nu a depășit nivelul critic pentru protecția vegetației (20 $\mu\text{g}/\text{m}^3$).

➤ Dioxidul de sulf (SO₂)

Măsurătorile efectuate în anul 2011 în cele 4 stații de monitorizare a acestui poluant au indicat o calitate corespunzătoare a aerului în raport cu dioxidul de sulf în județul Suceava, atât pentru protecția sănătății umane (stațiile SV1, SV2, SV3, EM3) cât și a ecosistemelor (stația EM3).

➤ Monoxidul de carbon (CO)

Provine din surse antropice sau naturale, care implică arderi incomplete ale oricărui tip de materie combustibilă, atât în instalații energetice, industriale, cât și în instalații rezidențiale (sobe, centrale termice individuale) și mai ales din arderi în aer liber (arderea miriștilor, deșeurilor, incendii etc.).

În 2011, valorile maxime zilnice ale mediilor de 8 ore de CO s-au situat mult sub valoarea limită pentru protecția sănătății umane (10 mg/m³, în vigoare de la 01.01.2007), în toate cele 4 stații de monitorizare din județ.

➤ Ozonul (O₃), Benzenul (C₆H₆), Pulberi în suspensie (PM₁₀ și PM_{2,5})

Valorile limită anuale pentru protecția sănătății umane pentru ozon, benzen și pulberile în suspensie nu au fost depășite în anul 2011 în nici una din cele 3 stații de monitorizare

În anul 2011 **nu s-au produs poluări accidentale ale aerului**, cu excepția unor situații în care emisiile necontrolate de la CET Suceava, inevitabile în perioadele de pornire-oprire ale cazanelor pe ulei, în funcție de condițiile meteorologice din perioada respectivă, au condus la unele creșteri peste valoarea limită zilnică a concentrațiilor de pulberi PM₁₀.

Pe teritoriul comunei Izvoarele Sucevei nu există o rețea proprie de prelevare a probelor pentru stabilirea calității aerului. În schimb se poate aprecia că datorită poziționării comunei în cadrul unei zone montane împădurite calitatea aerului este bună.

Posibile surse de poluare locale cu caracter temporar-accidental: procese de ardere pentru încălzire locuințe, circulația și transportul rutier, activitatea firmelor cu profil agricol de pe teritoriul comunei.

2.13.2. Calitatea apei

Rețeaua hidrografică codificată a județului Suceava însumează 3092 km și aparține bazinului hidrografic Siret. Densitatea rețelei hidrografice este de 0,361 km râu/km² teritoriu, valoare superioară celei medii pe țară.

Principalele cursuri de apă ce străbat județul sunt: râul Siret (de la N la S) și afluenții săi, râurile Suceava, Șomuzu Mare, Moldova, Bistrița (curgând de la NV spre SE).

Toate râurile de pe teritoriul județului Suceava fac parte din bazinul hidrografic al râului Siret. Cantitățile cele mai mari de apă sunt transportate de râurile ale căror bazine de alimentare sunt situate în regiunea montană. Cel mai întins bazin hidrografic este cel al râului Moldova. Râul Suceava izvorăște de pe teritoriul comunei **Izvoarele Sucevei**.

Teritoriul comunei este traversat de la sud la nord de râul Suceava, care are o lungime de cca 9,5 km. Dintre afluenții acestuia amintim: pârâul Huțulupeni, pârâul Pogonișoara, pârâul Calela și pârâul Brodina.

Apele stătătoare constau din lacuri naturale de dimensiuni mici și lacuri antropice amenajate în scopuri complexe: rezerve de apă industrială și potabilă, apărare împotriva inundațiilor, piscicultura etc.

Apele subterane din județul Suceava sunt cantonate în depozitele unor structuri cristalino-mezozoice, de fliș, în depozite miocene și mai ales în formațiunile aluvionare cuaternare.

Calitatea apei Râului Moldova, cea mai importantă apă de suprafață din zonă este de categoria a doua, apele râului fiind poluate de diverși factori.

Sursele de poluare difuză a apelor sunt reprezentate în special de:

- îngrășămintele chimice utilizate în agricultură
- pesticidele utilizate pentru combaterea dăunătorilor
- animalele domestice din bazinele /spațiile hidrografice analizate

Conform Ordinului nr. 1552/2008 al M.M.D.D., care aprobă lista localităților pe județe unde există surse de nitrați, pe teritoriul județului Suceava există 64 de zone (localități) vulnerabile la poluarea cu nitrați, datorită următoarelor cauze:

- nu există la nivel de comune platforme de depozitare și stocare a gunoiului de grajd și a dejecțiilor lichide;

- există foarte puține platforme individuale de depozitare și stocare a gunoiului de grajd și dejecțiilor lichide în gospodăriile micilor producători agricoli;
- apele uzate menajere netratate se infiltrează în pânza freatică;
- infiltrații de ape uzate provenite de la bazine vidanjabile neetanșe;
- existența unui număr mare de closete de tip uscat.

2.13.3. Calitatea solului

În ceea ce privește repartitia terenurilor pe clase de calitate/pretabilitate, menționăm următoarele:

- pentru **arabil**, media este de 49 de puncte, ceea ce încadrează această folosință la clasa a III-a de calitate;
- pentru **fâneată**, media este de 34 puncte, cu clasa a IV-a de calitate;
- pentru **pășune**, media este de 43 puncte, cu clasa a III-a de calitate. Dintre localitățile cu suprafețe mai mari cuprinse în clasele I și II se remarcă: Câmpulung Moldovenesc, Izvoarele Sucevei. Suprafețe cu clasele I și a II-a mai apar în majoritatea comunelor de munte.

În ceea ce privește gospodăria comunală, depozitarea necontrolată a deșeurilor constituie o sursă majoră de poluare și de degradare a terenurilor. Problema deșeurilor devine acută datorită creșterii cantității acestora.

Poziția geografică a județului Suceava, condițiile climatice specifice, geomorfologia acestuia sunt factori decisivi în afectarea solurilor ca urmare a fenomenelor meteorologice periculoase (ploi și furtuni, viscol, îngheț, căderi masive de zăpadă). La acestea se adaugă factorul antropic.

Județul Suceava ocupă un loc distinct în economia românească datorat diversității și, în unele cazuri, abundenței bogăției resurselor sale naturale. Peste 52% din suprafața județului aparține fondului forestier, respectiv cca. 7% din suprafața țării, în subsol se găsesc zăcăminte de mangan, minereuri cuprifere, sulf, barită, sare, gaze naturale, ape minerale, minereu uranifer, etc. iar cca. 42% din suprafață este reprezentată de terenuri arabile, majoritatea fiind situate de-a lungul văilor Siretului, Moldovei și Sucevei.

Pentru teritoriul comunei Izvoarele Sucevei nu există date care să confirme poluarea certă a solurilor. Potențialele surse de poluare a solurilor din teritoriul studiat sunt de natură biologică. Principalul factor care poate cauza poluarea solurilor este depunerea întâmplătoare pe sol a deșeurilor menajere și a rezidurilor și dejecțiilor zootehnice.

Degradarea solurilor reprezintă un proces complex generat în timp de o multitudine de factori naturali și antropici care determină anumite restricții în utilizarea lor.

Conform studiului pedologic al comunei Izvoarele Sucevei teritoriul zonei studiate este afectat de următoarele fenomene de degradare: alunecări de teren, exces de umiditate, inundabilitate, deficit de elemente nutritive, aciditate, terenuri nisipoase și soluri scheletice.

2.13.4. Situații excepționale

Pe teritoriul comunei Izvoarele Sucevei, în ultimii ani, nu s-au produs inundații majore dar au existat perioade în care aceste fenomene au făcut mari pagube: locuințe inundate, terenuri agricole distruse, drumuri avariate.

Inundațiile au fost provocate de fenomene naturale cu caracter aleatoriu, apele provenite din precipitații cu scurgeri rapide de pe versanți și în final revărsarea cursurilor de apă ce străbat comuna.

În P.U.G.-ul comunei sunt detaliate, delimitate și inventariate toate zonele de risc natural pentru a se putea lua măsuri de limitare a efectelor negative ce s-ar putea produce.

2.13.5. Măsuri luate în localitate pentru protejarea mediului

Măsurile luate în comuna Izvoarele Sucevei pentru protejarea mediului sunt următoarele:

- extinderea și protejarea spațiilor verzi;
- protejarea pădurilor;
- acțiuni de ecologizare a malurilor râului Suceava și a afluenților;
- diminuarea eroziunii solului prin plantarea arborilor;
- menținerea suprafeței împădurite și utilizarea lemnului pădurilor numai în limita aprobată de lege;
- colectare reziduurilor menajere în recipiente speciale, pe sortimente și reciclarea lor.

CAPITOLUL 3: ANALIZA SITUAȚIEI CURENTE – VIZIUNEA COMUNITARĂ

Strategia de dezvoltare a comunei Izvoarele Sucevei reprezintă consolidarea simultană și într-un mod corect, a tuturor problemelor și intereselor relevante pentru dezvoltarea locală. O asemenea abordare integrată a dezvoltării teritoriale este esențială pentru construcția unei comunități durabile din punct de vedere cultural, social, ecologic și economic.

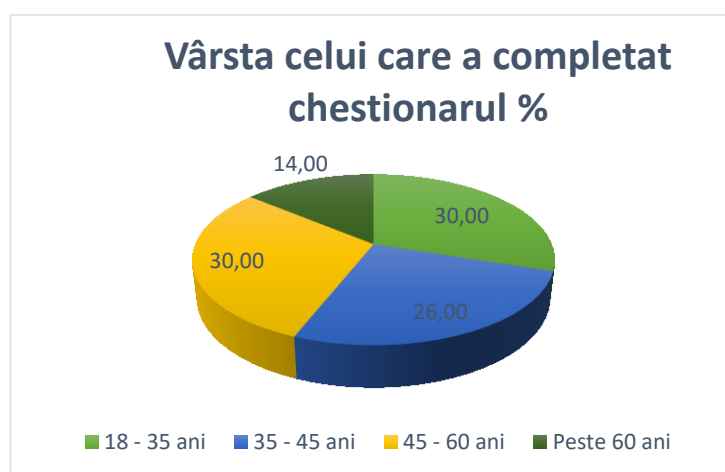
Implicarea actorilor locali și a tuturor factorilor interesați în dezvoltarea teritoriului, este esențială pentru realizarea considerentelor mai sus enunțate. Prin urmare, informarea și consultarea acestora a constituit una din etapele premergătoare elaborării strategiei asigurându-se astfel creșterea transparenței în procesul de luare a deciziilor.

În elaborarea ei, strategia de dezvoltare locală cât și mecanismele instituționale implicate în procesul de implementare țin cont de interesele comunității.

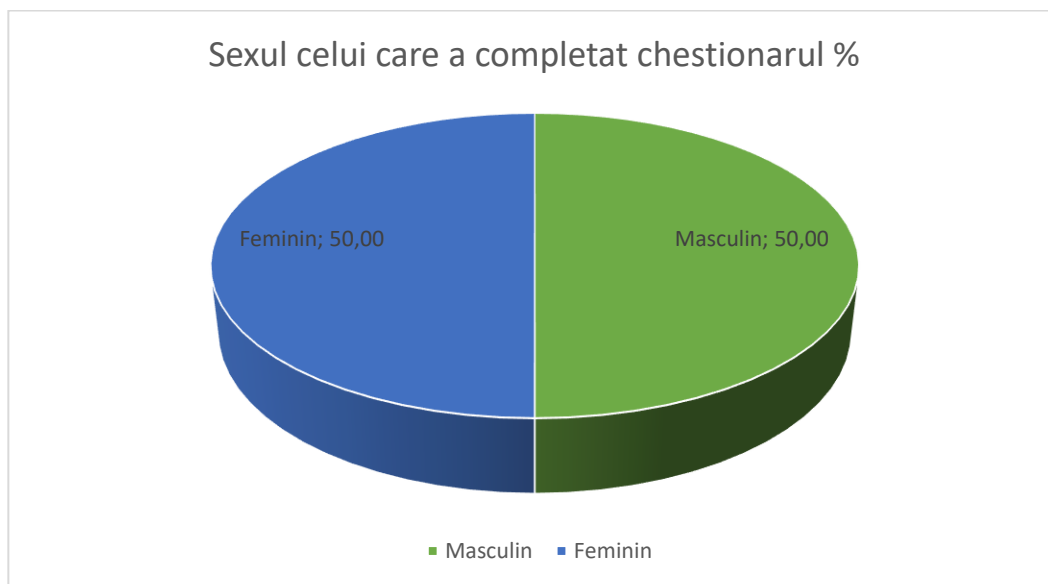
Viziunea cetățenilor comunei Izvoarele Sucevei este de a sprijini dezvoltarea comunei din punct de vedere economic și social printr-o mai bună valorificare a resurselor naturale, atragerea de noi investitori, valorificarea patrimoniului cultural existent și a tradițiilor locale, reabilitarea și modernizarea infrastructurii în concordanță cu respectarea normelor în domeniul protecției mediului înconjurător.

În acest sens s-au aplicat populației un număr de 50 de chestionare prin metoda sondajului de opinie pentru a identifica viziunea comunitară în privința dezvoltării comunei Izvoarele Sucevei în perioada 2016-2026.

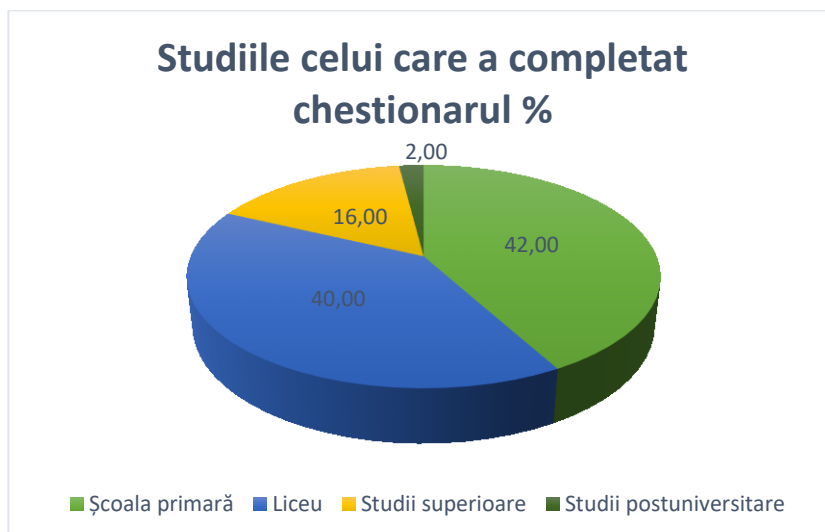
Rezultatele chestionarului aplicat pe un eșantion reprezentativ de 50 de persoane, din care: bărbați 50% și femei 50%. Grupând după vârsta celui care a completat chestionarul, din totalul celor chestionați un procent de 30% au vârsta cuprinsă între 18 – 35 ani, 26% au vârsta cuprinsă între 35 – 45 ani, 30% au vârsta cuprinsă între 45 – 60 ani, iar un procent de 14% au vârsta de peste 60 ani.



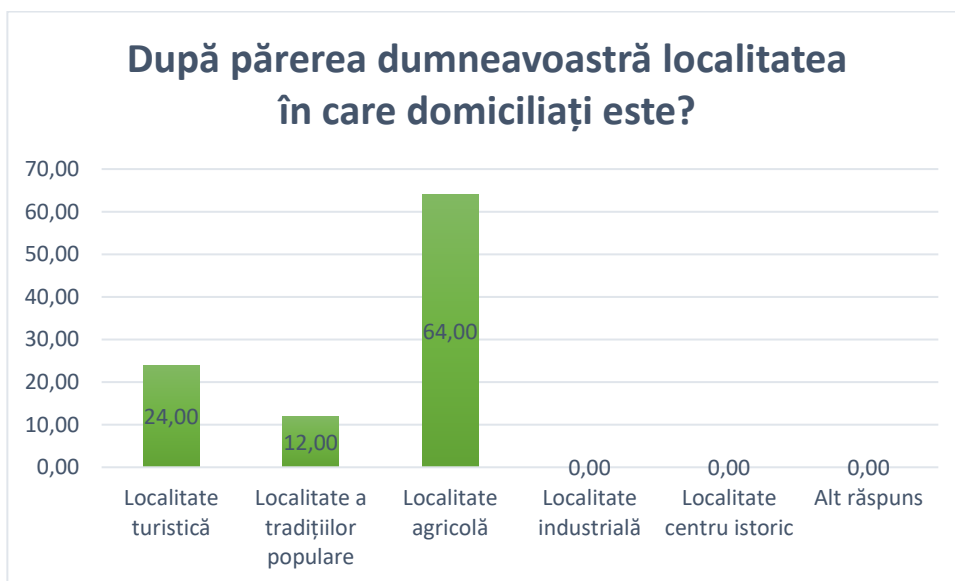
În aplicarea chestionarelor s-a respectat principiul egalității de șanse dintre sexe și principiul nediscriminării:



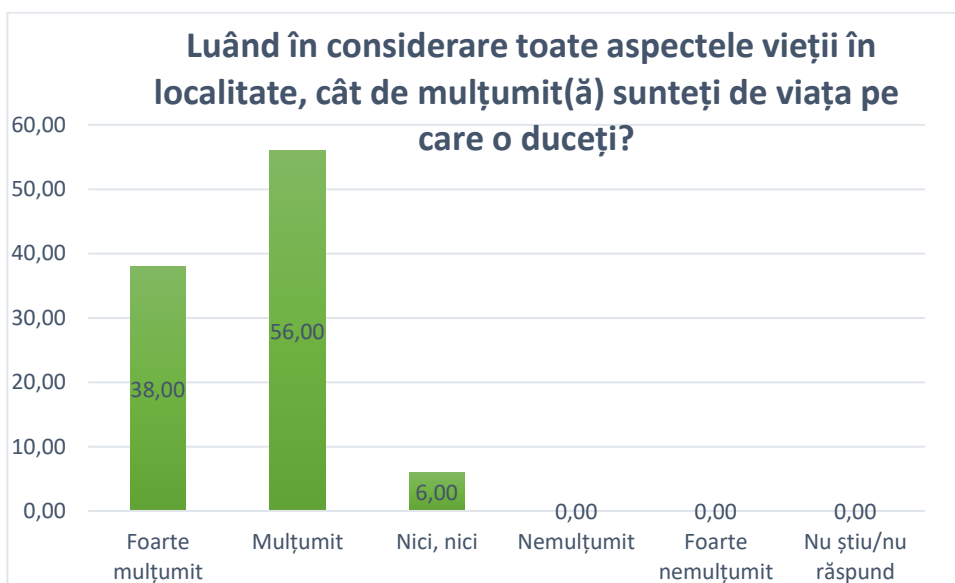
Dintre aceștia 40% sunt absolvenți de liceu, 16% de studii superioare, 2% au studii postuniversitare, iar 42% școala primară.



În viziunea cetățenilor chestionați referitor la localitatea în care domiciliază, în procent de 64% au răspuns că, comuna Izvoarele Sucevei este o localitate agricolă, 36% optând pentru celelalte variante, după cum urmează:

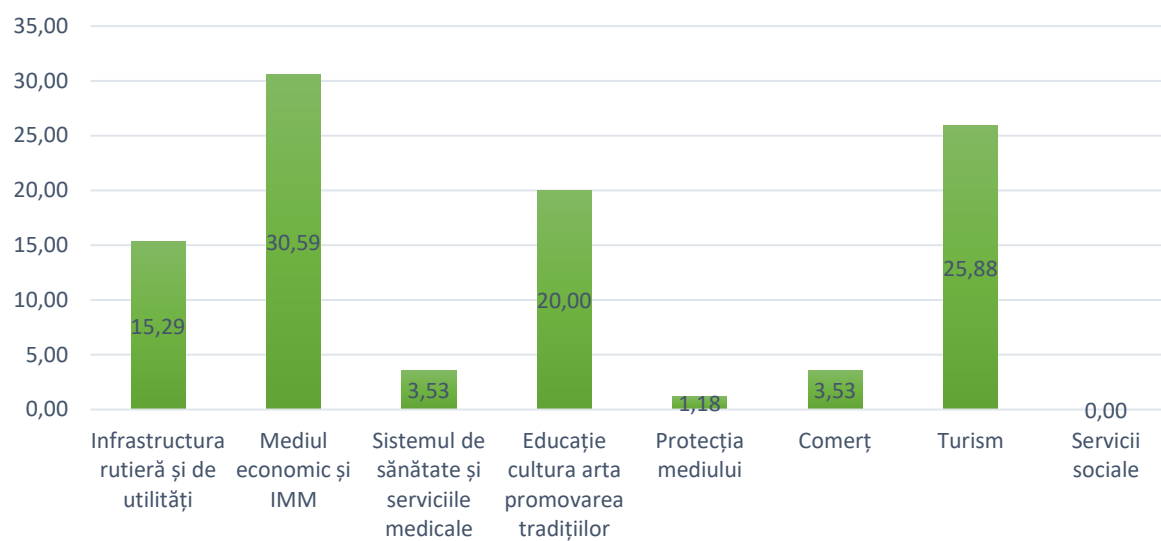


Luând în considerare toate aspectele vieții din localitate, gradul de mulțumire al cetățenilor din Comuna Izvoarele Sucevei este exprimat astfel:

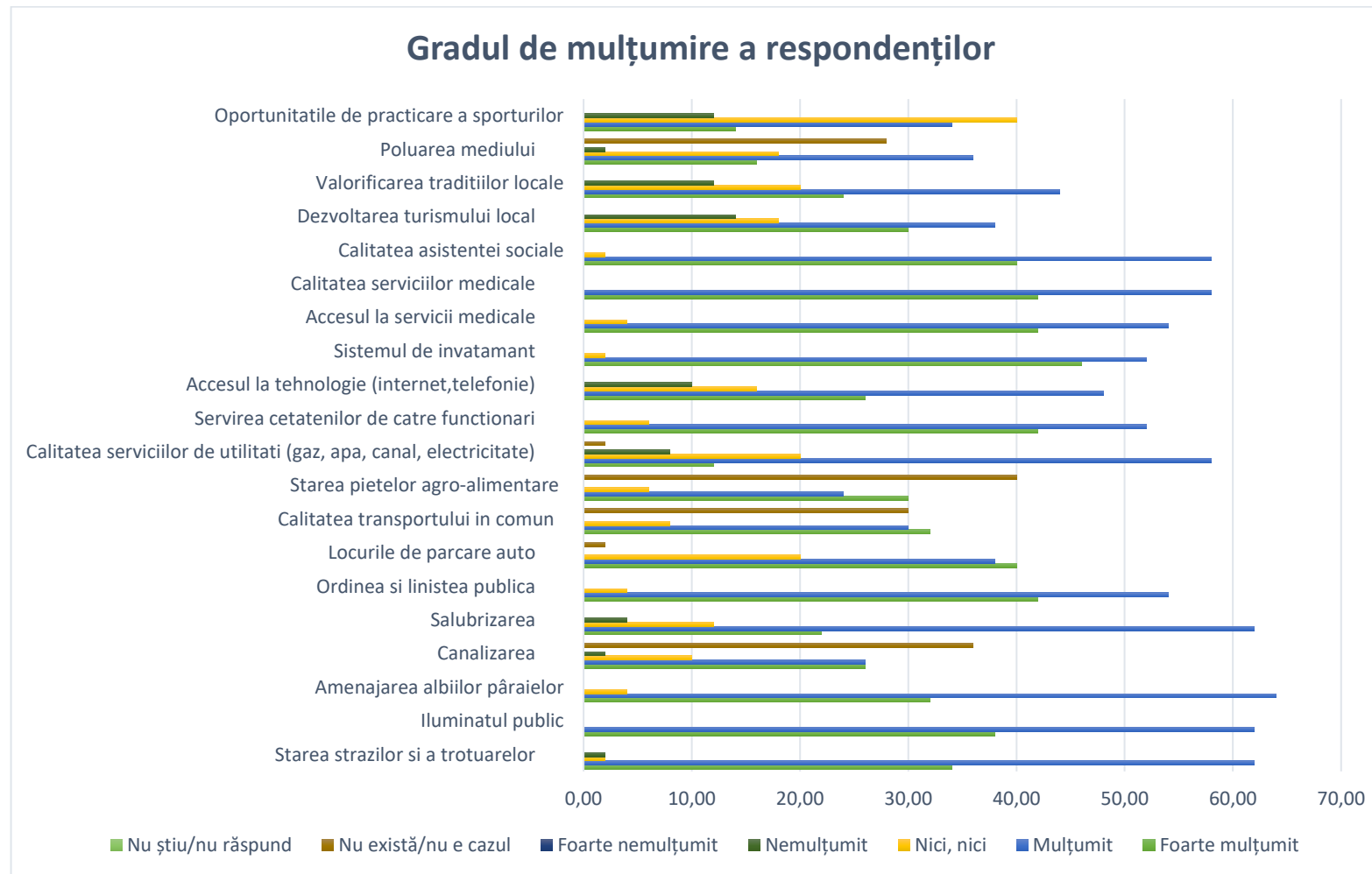


Când cetățenii au fost nevoiți să specifice care sunt domeniile de activitate în care sunt cele mai importante probleme, s-au identificat următoarele:

**Identificați problemele relevante în localitatea dvs.
în următoarele domenii:**

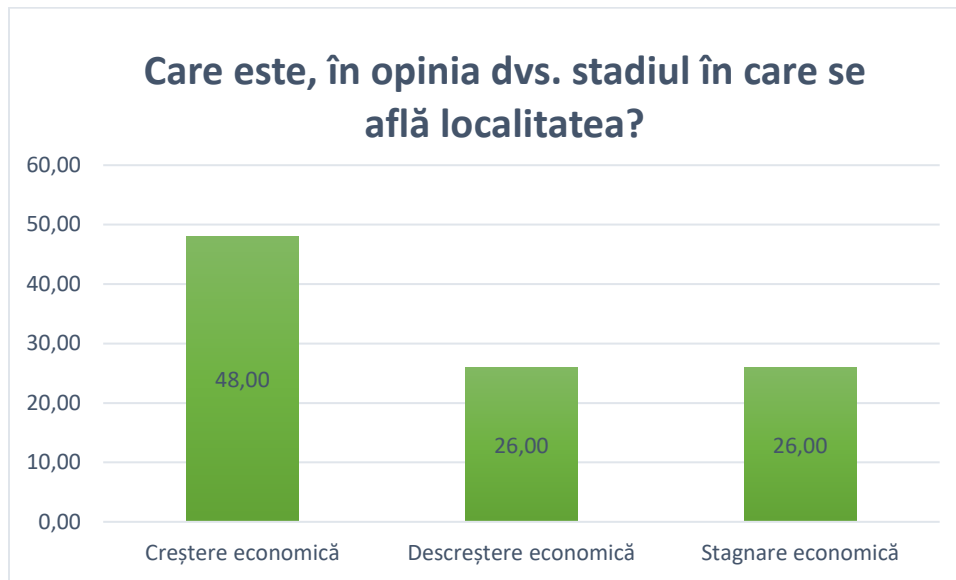


Gradul de satisfacție a cetățenilor asupra anumitor servicii:

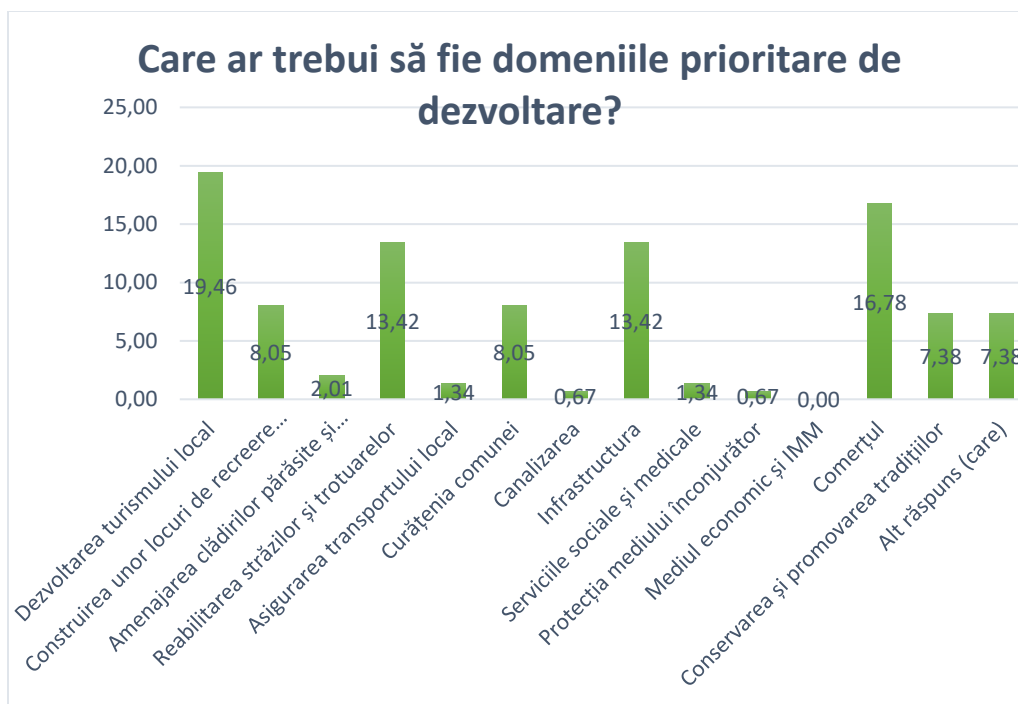


Elaborator: G.A.L. "Bucovina de Munte"
Tel./Fax: 0230 236 155
e-mail: galbucovinademunte@yahoo.ro
www.bucovinademunte.ro

Din punct de vedere economic, în viziunea cetățenilor comuna Izvoarele Sucevei se află în următoarea situație, 48% au răspuns că, comuna Izvoarele Sucevei este într-o etapă de creștere economică:



Domeniul prioritar de dezvoltare în viziunea cetățenilor comunei Izvoarele Sucevei este Dezvoltarea turismului local în proporție de 19,46% urmat îndeaproape de Comerț, Infrastructură și Reabilitarea străzilor și a trotuarelor. În cadrul chestionarelor la această categorie cetățenii au avut posibilitatea să dea răspunsuri multiple.



Implicarea actorilor locali și a tuturor factorilor interesați în dezvoltarea teritoriului, este esențială pentru realizarea strategiei. Prin urmare, informarea și consultarea acestora a constituit una din etapele premergătoare elaborării Strategiei de Dezvoltare Locală a Comunei Izvoarele Sucevei, asigurându-se astfel creșterea transparenței în procesul de luare a deciziilor.

În cadrul întâlnirilor realizate pe toată perioada de elaborare a strategiei toți actorii interesați și-au putut exprima sugestiile privind identificarea priorităților de dezvoltare ale comunei.

Identificarea principalelor probleme, nevoi și oportunități de la nivelul întregii localități, a fost posibilă numai printr-o consultare în prealabil cu toți factorii implicați, concretizată în întâlniri de lucru organizate periodic la sediul comunei Izvoarele Sucevei precum și prin chestionarea populației din comună.

CAPITOLUL 4. ANALIZA SWOT A COMUNEI IZVOARELE SUCEVEI

În cursul anchetei pe bază de chestionar, li s-a oferit locuitorilor comunei Izvoarele Sucevei și a localităților care aparțin de aceasta posibilitatea de a-și expune părerea atât despre situația actuală a comunei, cât și despre așteptările lor privind viitorul. Referitor la situația actuală a comunei Izvoarele Sucevei s-a încercat identificarea punctelor tari și a punctelor slabe ale localităților, și localnicii au avut ocazia de a-și exprima părerea despre cum ar dori ei să arate localitatea peste 10 ani.

Analiza SWOT (puncte forte, puncte slabe, oportunități, amenințări) se bazează pe de o parte pe opiniile relevate în cursul sondajului, pe de altă parte pe rezultatele activității grupului comunității locale, precum și pe factorii identificați în cursul activității de planificare.

Punctele tari și oportunitățile identificate reprezintă resursele strategice comune care vor fi valorificate în urmărirea obiectivelor strategice, iar acestea depind în mare măsură de punctele slabe interne și amenințările externe existente.

Participanții la discuții au fost aleși în așa fel încât să fie reprezentate mai multe sectoare ale economiei (agricultură, sănătate, educație, cultură, mediul de afaceri, tineri etc.) pentru a obține o imagine de ansamblu asupra necesităților comunei, însumând părerile localnicilor cu privire la stadiul de dezvoltare al domeniilor majore din comunitate.

La elaborarea analizei SWOT a comunei Izvoarele Sucevei am considerat următoarele domenii conform capitolelor prezentate în analiza de nevoi:

1. **AGRICULTURA ȘI SILVICULTURĂ**
2. **INFRASTRUCTURA, TRANSPORT SI MEDIU**
3. **ECONOMIE ȘI TURISM**
4. **EDUCATIE, CULTURA ȘI SPORT**
5. **RESURSE UMANE SI POPULATIE**
6. **SANATATE SI ASISTENTA SOCIALA**
7. **ADMINISTRATIE PUBLICA LOCALA SI DEZVOLTARE RURALA**

1. AGRICULTURA ȘI SILVICULTURĂ	
PUNCTE TARI	PUNCTE SLABE
- Mediu natural nepoluat; - Existența unui bogat fond forestier, format din păduri de conifere (molid) -Recolte însemnate cantitativ și calitativ de fructe de pădure și ciuperci (hribi,	-Insuficientă valorificare a tuturor elementelor ce alcătuiesc cadrul natural; - Interes scăzut pentru investiții;

**STRATEGIA DE DEZVOLTARE A COMUNEI IZVOARELE SUCEVEI
PENTRU PERIOADA 2016 - 2026**

<p>gălbiori și ghebe), datorită situării localității în proximitatea pădurilor și munților;</p> <p>-Tradiții locale în creșterea animalelor, în special al bovinelor, ovinelor, porcinelor și păsărilor</p> <p>- Activitate economică principală constând în exploatare forestieră, prelucrarea lemnului și zootehnie</p> <p>- Existența unui număr mare de ape subterane și de suprafață: râul Suceava și afluenții acestuia;</p> <p>- Apele adăpostesc o faună ihtiologică variată: păstrăvul indigen, păstrăvul curcubeu, lipanul, cleanul foarte numeros și boișteanul,</p> <p>-Existența unui fond funciar de calitate superioară;</p> <p>-Floră diversă, plante medicinale, plante rare, specii protejate de lege;</p> <p>-Faună bogată cu specii rare: ursul brun, cerbul carpatin și râsu;</p> <p>-Poziția geografică – zonă naturală deosebită cu o paletă extrem de variată de peisaje naturale atractive (ecosisteme și rezervații naturale atractive);</p> <p>-Existența rezervației naturale: Răchitișul Mare</p> <p>- Creșterea producției de carne, lapte și lână</p> <p>-Existența forței de muncă calificată în agricultură</p>	<p>-Dotare tehnică învechită și insuficientă necesară desfășurării de activități agricole și de prelucrare;</p> <p>-Deficiențe în prelucrarea și comercializarea produselor agricole;</p> <p>-Lipsa capitalului pentru mecanizarea și biotehnologizarea agriculturii;</p> <p>-Lipsa unor produse realizate sub o marcă a zonei;</p> <p>-Resurse financiare insuficiente, investiții autohtone și străine reduse;</p> <p>-lipsa pieței de desfacere a producției agricole;</p> <p>-lipsa agenților economici care să fructifice produsele specifice zonei.</p> <p>-Fragmentarea suprafețelor agricole ce conduce la practicarea unei agriculturi tradiționale slab competitive economic;</p> <p>-Îmbătrânirea forței de muncă în agricultură;</p> <p>-Lipsa resurselor materiale care să faciliteze angajarea specialistilor în agricultură în domeniul rural în stadiul actual (slaba eficiență economică a exploatărilor agricole nu permite angajarea în totalitate a specialiștilor existenți);</p> <p>- Prelucrarea primară a lemnului, rezultând produse finite cu valoare adăugată redusă.</p>
OPORTUNITĂȚI	AMENINȚĂRI
<p>-Condiții favorabile de obținere a produselor ecologice, ce pot fi exportate în condiții deosebit de avantajoase;</p>	<p>-Exploatarea inadecvată a rezervației naturale</p> <p>-Exploatarea nerațională a pădurilor.</p>

**STRATEGIA DE DEZVOLTARE A COMUNEI IZVOARELE SUCEVEI
PENTRU PERIOADA 2016 - 2026**

<ul style="list-style-type: none"> -Posibilitatea certificării produselor locale în cadrul schemelor de calitate europene și naționale -Facilități legislative privind arendarea suprafețelor agricole; -Posibilitatea înființării unor ferme zootehnice; -Accesarea fondurilor europene pentru finanțarea agriculturii; -Existența cadrului legislativ pentru întemeierea și dezvoltarea exploatărilor agricole; -Dezvoltarea economiei rurale și creșterea productivității în sectorul agricol; -Recuperarea terenurilor degradate de alunecări și eroziune prin consolidări, plantații și alte lucrări de combatere a degradării solurilor -Extinderea pădurii prin reîmpăduriri, efectuarea de lucrări silvice pentru întreținerea pădurii (rărituri, curățiri); 	<ul style="list-style-type: none"> -Riscul producerii de calamități naturale (alunecări de teren, inundații, grindina, in --Eroziunea și degradarea calității solurilor ce pot conduce la scăderea randamentului; -Numărul de concurenți în creștere pentru produsele agroalimentare de pe piața Uniunii Europene; -Cadrul legislativ instabil; -Slaba informare a agricultorilor cu privire la normele europene;
--	--

2. INFRASTRUCTURA, TRANSPORT SI MEDIU	
PUNCTE TARI	PUNCTE SLABE
<ul style="list-style-type: none"> -Apropierea graniței cu Ucraina favorabilă în contextul dezvoltării relațiilor interteritoriale transfrontaliere -Localitatea este legată de D.N.17 (E 576) prin drumul județean D.J. 175 -Distanțe relativ mici între localitățile din teritoriu, existența drumurilor de legătură între localitățile învecinate -localități aparținătoare: Izvoarele Sucevei, Bobeica, Brodina -rețeaua de electricitate deservește 77,4% din gospodării -rețea de iluminat public; 	<ul style="list-style-type: none"> -Nivelul scăzut al infrastructurii rutiere secundare modernizate în zonă; -Distanța considerabilă față de municipiul Campulung Moldovenesc: 52 km, Vatra Dornei 78 km și Suceava 126 km; -Stare precară a căilor de acces (infrastructură precară, indicatoare lipsă) -Zonele verzi, deși bine reprezentate, sunt parțial amenajate și dotate cu mobilier; - Nu există suficiente locuri de joacă pentru copii și cele existente sunt

**STRATEGIA DE DEZVOLTARE A COMUNEI IZVOARELE SUCEVEI
PENTRU PERIOADA 2016 - 2026**

<ul style="list-style-type: none"> -rețea de telefonie fixă și mobilă; -cablu TV și internet; -eforturi ale autorităților locale de aplicare a legislației privind protecția mediului. - Cel mai apropiat punct de trafic aerian este aeroportul internațional "Ștefan cel Mare", localizat în Salcea Suceava, 107km - Mediu natural nepoluat; 	<ul style="list-style-type: none"> amenajate cu mobilier vechi, din piese metalice; - Există gospodăria, în zonele periferice ale comunei, care nu beneficiază de alimentare cu energie electrică - Comuna Izvoarele Sucevei nu beneficiază de transport feroviar, cea mai apropiată gara fiind Pojorita, la 42 km. - Fond locuibil cu standarde scăzute; - Echipare edilitară scăzută; - Lipsa sistemelor de canalizare a apei reziduale; -Comuna nu are rețea de termoficare și de gaze; -Comuna nu dispune de rețea de distribuție a apei potabile - Doar 21,72 % din lungimea drumurilor este modernizată; -Necolectarea selectivă a deșeurilor, în vederea reciclării, refolosirii, recuperării sau valorificării lor; -lipsa unui sistem stradal de supraveghere video
OPORTUNITĂȚI	AMENINȚĂRI
<p>-Județul Suceava este parte a programul comunitar de cooperare transfrontalieră la granițele externe ale Uniunii Europene (Programul Operațional Comun România – Ucraina – Republica Moldova), program ce are în ca prioritate rezolvarea în comun a unor aspecte legate de mediu, inclusiv pregătirea pentru situații de urgență, managementul resurselor de apă și al deșeurilor, precum și rețelele de energie;</p>	<ul style="list-style-type: none"> -Insuficienta colaborare între administrația publică locală și cea județeană pentru promovarea unor proiecte de interes local și județean; - Lipsa programelor și resurselor ce vizează protecția mediului, poate conduce pe termen mediu la scăderea / înrăutățirea calității factorilor de mediu; - Lipsa unor instalații și sisteme de prevenire a poluării și calamităților naturale;

<ul style="list-style-type: none"> -Remodelarea spațiului rural prin politici adecvate de modernizare a infrastructurii și diversificare a funcției localităților; -Existența Planului Local de Acțiune pentru Mediu a județului Suceava ce conține direcții de acțiune pentru protecția mediului din județ. -Aparținerea la teritoriul eligibil al Grupului de Acțiune Locală Bucovina de Munte -Existența Instrumentelor Structurale din cadrul Politicii de Coeziune a UE 2014-2020 -Recuperarea terenurilor degradate de alunecări și eroziune prin consolidări, plantații și alte lucrări de combatere a degradării solurilor -Extinderea pădurii prin reîmpăduriri, efectuarea de lucrări silvice pentru întreținerea pădurii (rărituri, curățiri); - Organizarea sistemului de colectare selectivă, a spațiului de depozitare temporară și transportul deșeurilor; 	
--	--

3. ECONOMIE ȘI TURISM

PUNCTE TARI	PUNCTE SLABE
<ul style="list-style-type: none"> - Potențial existent pentru obținerea de produse ecologice -Existența în localitate a agenților economici, care ajută la dezvoltarea localității și la crearea de noi locuri de muncă; -Acces relativ facil la cai de comunicații și apropierea de frontiera cu Ucraina; 	<ul style="list-style-type: none"> -Lipsa unui sistem de sprijin pentru implementare a noțiunilor de marketing; -Slaba implementare a sistemului de asigurare a calității producției și produselor; -Infrastructura de afaceri nedezvoltată; -Slabă preocupare pentru introducerea noilor tehnologii;

<p>-Poziția geografică – zonă naturală deosebită cu o paletă extrem de variată de peisaje naturale atractive (ecosisteme și rezervații naturale atractive);</p> <ul style="list-style-type: none"> - Existența aeroportului internațional Stefan cel Mare in comuna Salcea, Suceava, la o distanță de 140 km; - Vechi tradiții în prelucrarea unor resurse locale (lemn, tesaturi, ouă încondeiate etc.); - Număr ridicat de meșteri populari ce practică încondeierea ouălor și prelucrarea coarnelor de cerb -Potențial turistic deosebit datorită păstrării patrimoniului cultural tradițional specific etniei huțule (port popular, formații de dansuri și cântece populare din zonă); -Existența unui nucleu de practicare a agro-turismului; -Preocuparea autorităților locale pentru dezvoltarea turismului; -Existența a doua trasee montane omologate precum și o serie de alte trasee turistice și de drumeție locale - Ospitalitatea tradițională a proprietarilor și a personalului care desfășoară activități în domeniul turismului; - punctele de belvedere: Pohoniș, Bobeica, Hrobi, Rosohata, Baranova etc., care asigură imagini de ansamblu asupra regiunii - centre (Puncte) de obținere a draniței (« doșche ») și a solzilor - izvorul cu ape sulfuroase din cătunul Aluniș - posibilitatea practicării turismului de vânătoare 	<ul style="list-style-type: none"> -Informarea slaba cu privire la normele europene; -Resurse financiare la nivel local insuficiente pentru susținerea /promovarea unor investiții; -Folosirea unor tehnologii vechi, cu productivitate și eficiență economică scăzută; -Slaba specializare pe sectoare productive -Infrastructura rutieră și de transport deficitara -Lipsa culturii antreprenoriale; -Lipsa capitalului de susținere a activităților economice; -Promovarea insuficienta a zonei si a produselor specifice, lipsa unui sistem de marketing al produselor locale -Cunostinte insuficiente legate de elaborarea si administrarea proiectelor finantate din fonduri europene; -Insuficienta dezvoltare a potențialului turistic existent; -Lipsa marcajelor turistice și insuficienta semnalizare a rezervației naturale; -Infrastructura pentru drumeții și ciclism montan (drumuri forestiere, cărări de munte) este insuficientă; -Lipsa magazinelor de specialitate (articole sportive, suveniruri, hărți, ghiduri, pliante etc.); -Lipsa unor facilități de agrement în timpul sezonului rece, fapt care influențează în mod negativ sezonalitatea turismului pentru anotimpul rece; -Pregătire profesională de slabă calitate în domeniul serviciilor turistice;
---	--

**STRATEGIA DE DEZVOLTARE A COMUNEI IZVOARELE SUCEVEI
PENTRU PERIOADA 2016 - 2026**

	<ul style="list-style-type: none"> -Lipsa marcajelor pe unele trasee montane destinate drumețiilor; -Promovarea deficitară a potențialului turistic din zonă la nivel național, regional și internațional -Dezvoltarea insuficientă a unităților de cazare;
OPORTUNITĂȚI	AMENINȚĂRI
<ul style="list-style-type: none"> -Acordarea de facilități pentru asocierea deținătorilor de terenuri agricole, în conformitate cu prevederile legislației în vigoare; -Valorificarea potențialului silvic și cinegetic de care dispune comuna; -Dezvoltarea activității Centrului Info-Turism al Consiliului Județean Suceava, a Centrului Local de Informare și promovare turistică Pojorita și Asociației pentru Turism Bucovina, precum și consolidarea relațiilor de parteneriat între toți operatorii turistici din zonă; -Crearea unor parteneriate cu organisme sau investitori străini în sectorul turistic; -Conceperea și promovarea de programe turistice care să combine vizitarea obiectivelor turistice din micro-regiune cu cele din restul țării (Maramureș, Neamț, Bistrița) -Posibilitatea amenajării și omologării de noi trasee montane ce facilitează practicarea drumețiilor, implicit a turismului de relaxare; -Înființarea de noi IMM-uri situație care ar conduce la dezvoltarea cadrului economic; -Existența unor domenii cu potențial de absorbție și modernizare ridicat (turism, agricultură, meșteșuguri tradiționale) 	<ul style="list-style-type: none"> -Apariția unor structuri ad-hoc de valorificare turistică, cu repercusiuni negative asupra structurii și semnificației obiectivelor din patrimoniul cultural și natural de la nivelul zonei; -Scăderea veniturilor reale ale populației, inflația; -Lipsa de colaborare în domeniul economic între comunitățile locale; -Schimbarea preferințelor consumatorilor de turism rural, respectiv migrarea turistică către alte țări și/sau regiuni. -Inexistența în cadrul comunei a unor puncte de lucru ale sistemului financiar – bancar -Lipsa unor IMM-uri care să inițieze proiecte de investiții în zonă. -Lipsa unei concepții manageriale moderne coerente la nivelul structurilor de primire turistică.

<ul style="list-style-type: none"> -Exploatarea evenimentelor culturale și tradiționale; -Posibilitatea accesării fondurilor europene disponibile pentru perioada de programare 2014-2020 	
---	--

4. EDUCATIE , CULTURA ȘI SPORT	
PUNCTE TARI	PUNCTE SLABE
<ul style="list-style-type: none"> -Interes din partea administrației publice locale pentru dezvoltarea de ansamblu a zonei din acest punct de vedere; -Existența a 18 meșteri populari talentați în sculptură în os și încondeiere ouă; -Existența unui teren sportiv școlar -Existența unui cămin cultural modernizat; -Participarea localnicilor la manifestările culturale ocazionate de: sărbătorilor de iarnă, boboteaza, sărbătorile pascale, Sf. Gheorghe, Sânziene, etc. - Existența unei bibliotecii comunale; - Ansamblul Izvoarașul, care păstrează tradiția dansurilor populare specifice zonei -existența a 4 grădinițe pe teritoriul comunei; -existența a 4 școli primare și 1 școli gimnaziale pe teritoriul comunei; -capacitate totală suficientă în cadrul instituțiilor preșcolare, primare și gimnaziale -Existența patrimoniului cultural dezvoltat. -Existența mestesugurilor populare practicate încă la nivelul comunei -Existența celor 3 unități de cult -Existența ansambluri de arhitectură populară de o importanță deosebită 	<ul style="list-style-type: none"> -Lipsa colaborării între public – privat în dezvoltarea de programe cultural-sportive; -Lipsa de organizare a unor activități proprii, la nivel local, evenimente care să pună în evidență tradițiile și obiceiurile din zonă - cultural educative, folclorice, sau de agrement -Număr redus acțiuni și programe desfășurate în sprijinul comunității locale; -Rolul ONG-urilor în zonă este de o intensitate scăzută; -Lipsa unei săli de sport; -Resurse financiare insuficiente pentru practicarea și revitalizarea unor obiceiuri și forme de exprimare culturală tradițională. -Lipsa atelierelor pentru realizarea meșteșugurilor artistice. -Promovarea insuficientă a evenimentelor care pun în evidență tradițiile și obiceiurile din regiune și meșteșugurilor; -Specializările oferite de sistemul de învățământ nu răspund cerințelor de pe piața muncii; -Dotarea insuficientă a școlilor; -Gradul de acoperire relativ scăzut a posturilor didactice din școli cu cadre suplinoare;

**STRATEGIA DE DEZVOLTARE A COMUNEI IZVOARELE SUCEVEI
PENTRU PERIOADA 2016 - 2026**

	<ul style="list-style-type: none"> -Procentajul relativ ridicat de elevi scolarizați în învățământul cu clase simultane; -Buget încă insuficient alocat învățământului public generând fenomene de dotare materială la limita necesarului unităților sau recurgerea la finanțare paralelă prin aportul familiilor - Lipsa unui muzeu etnografic al satului
OPORTUNITĂȚI	AMENINȚĂRI
<ul style="list-style-type: none"> -Asigurarea egalității de șanse și creșterea participării la educație; -Dezvoltarea educației permanente din perspectiva instituțională; -Popularizarea elitelor și talentelor din rândul elevilor astfel încât să li se ofere oportunități în domeniul culturii și sportului -Accesarea de fonduri structurale europene pentru reabilitarea clădirilor și dotarea cu echipamente; -Punerea în valoare și promovarea monumentelor istorice locale; -Accesarea de programe de finanțare destinate realizării de proiecte locale în domeniul cultural-sportiv; - Creșterea calității în educație. -Reabilitarea și modernizarea școlilor și grădinițelor -Punerea în valoare a activității meșterilor populari și promovarea acestora 	<ul style="list-style-type: none"> -Reducerea populației școlare datorată declinului natalității; -Tendința de reducere a exigenței în procesul de evaluare didactică; -Migrarea talentelor spre centre urbane pentru a-și realiza un viitor în domeniu; -Reducerea masei populației, ca urmare a îmbătrânirii acesteia și plecării tinerilor, duce la o reducere a cererii pentru acest domeniu de activitate

5. RESURSE UMANE SI POPULATIE

PUNCTE TARI	PUNCTE SLABE
--------------------	---------------------

**STRATEGIA DE DEZVOLTARE A COMUNEI IZVOARELE SUCEVEI
PENTRU PERIOADA 2016 - 2026**

<ul style="list-style-type: none"> - Disponibilitatea de a munci în condiții de motivare adecvată -Forță de muncă ieftină -Densitatea mică a populație ce conduce la presiune antropică moderată; -Raport echilibrat între grupele de vârstă și structura pe sexe; -Structură etnică relativ omogenă generatoare de armonie habitatuală, majoritari etnie ucraineana; -Costuri de calificare reduse în domeniul meșteșugurilor -Număr mare de tineri cu liceul terminat și cu studii superioare0 	<ul style="list-style-type: none"> - Capacitatea financiară relativ scăzută a locuitorilor zone -Tendința de îmbătrânire a populației; -Forță de muncă calificată insuficientă; -Reducerea cantitativă a forței de muncă prin creșterea numerică a populației inactive; -Insuficienta informare a populației cu privire la programele de calificare și reconversie existente în județ -Indice de dependență a populației ridicat; -Fenomene demografice negative -Scăderea natalității -Lipsa programelor de acompaniere socială pentru șomerii -Lipsa centre de orientare profesională -Procent scăzut (13,47%) al populației salariate din totalul populației active de 1017 persoane la nivelul anului 2015; - Număr redus de șomeri înregistrați -Număr crescut de persoane neocupate și care nu beneficiază de programele de asistență a șomerilor; -Adaptarea mai lentă a populației rurale mature și vârstnice la schimbările și provocările lumii actuale, în general, și la fenomenul mobilității și reconversiei profesionale, în special; - Migrarea persoanelor tinere spre mediul urban și străinătate, mai cu seamă a celor cu pregătire profesională înaltă;
OPORTUNITĂȚI	AMENINȚĂRI
<ul style="list-style-type: none"> -Existența unor reglementări ce acordă facilități angajatorilor care creează noi locuri de muncă pentru șomeri, tineri absolvenți etc -Monitorizarea stării ocupaționale a populației; 	<ul style="list-style-type: none"> -Declin demografic -Destrămarea spațiului mintal de tip etnografic al așezărilor rurale prin creșterea interdependențelor cu urbanul;

**STRATEGIA DE DEZVOLTARE A COMUNEI IZVOARELE SUCEVEI
PENTRU PERIOADA 2016 - 2026**

<ul style="list-style-type: none"> -Organizarea de cursuri de formare și reconversie profesională în comună; -Accesarea fondurilor europene pentru dezvoltarea profesională a persoanelor active din comună; -Creșterea nivelului de pregătire profesională a forței de muncă și adaptarea acesteia la cerințele pieței; -Diversificarea domeniilor ocupaționale în mediul rural (inclusiv apariția de noi meserii); -Modificarea mentalității persoanelor disponibilizate, în sensul unei atitudini active pe piața muncii, de căutare a unui loc de muncă și de reconversie profesională 	<ul style="list-style-type: none"> -Starea de insecuritate socială indusă forței de muncă de ezitățile restructurării economice. -Pe termen mediu și lung vom asista la scăderea nivelului de calificare profesională a tinerilor; -Menținerea tendințelor migraționiste către centrele urbane, accentuarea proceselor de îmbătrânire în rural;
---	--

6. SANATATE SI ASISTENTA SOCIALA

PUNCTE TARI	PUNCTE SLABE
<ul style="list-style-type: none"> -existența a 1 cabinete medical individual în cadrul dispensarului comunal; - Existența unui cabinet veterinar - 33 persoane și 43 familii beneficiază de prestații sociale (2015); -populația comunei este înscrisă la medicul din comună; -cabinetul dispune de personal calificat -62 de beneficiari de asistență socială la nivelul anului 2016 - existența unui centru de zi pentru persoanele vârstnice în satul Bobeica, cu o capacitate de 40 de persoane 	<ul style="list-style-type: none"> -slaba educație sanitară a comunității; -numărul crescut al persoanelor care lucrează la negru, neputând beneficia de servicii medicale gratuite; -lipsa posibilității achiziționării de medicamente -Serviciile acordate(asistenta medicala, sociala) sunt afectate de bugetul insuficient -Dotări și spații insuficiente pentru asigurarea de servicii medicale adecvate în sistemul de sănătate publică și privată; -Capacitate scăzută de a asigura servicii sociale pentru toate categoriile de persoane aflate în dificultate; -Număr redus acțiuni și programe desfășurate în sprijinul comunității locale

**STRATEGIA DE DEZVOLTARE A COMUNEI IZVOARELE SUCEVEI
PENTRU PERIOADA 2016 - 2026**

	<ul style="list-style-type: none"> -Rolul ONG-urilor în influențarea deciziilor în zonă este de o intensitate scăzută. -numărul cazurilor de îmbolnăvire a înregistrat un trend ascendent -un procent redus din populație beneficiază de asigurări de sănătate; - Timpul de care are nevoie o salvare pentru a ajunge în localitate este de 60 minute de la cel mai apropiat spital
OPORTUNITĂȚI	AMENINȚĂRI
<ul style="list-style-type: none"> -Modernizarea și reabilitarea dispensarului uman din comună; -evaluarea stării de sănătate a pacienților din comună, prin Programul național de evaluare a sănătății populației; -realizarea unor cursuri de igienă și educație sexuală pentru comunitate; -servicii de planing familial -Accesarea de fonduri structurale europene pentru reabilitarea clădirilor și dotarea cu echipamente; 	<ul style="list-style-type: none"> -imposibilitatea unor pacienți de a plăti anumite servicii medicale; -slaba receptivitate a pacienților la programele naționale de sănătate; -creșterea numărului bolnavilor cronic -Creșterea numărului de probleme medicale ca urmare a procesului de îmbătrânire a populației - primăria nu dispune de fonduri suficiente pentru ajutoarele de urgență

7. ADMINISTRATIE PUBLICA LOCALA SI DEZVOLTARE RURALA	
PUNCTE TARI	PUNCTE SLABE
<ul style="list-style-type: none"> - implicarea efectivă a conducerii la nivel de vârf în procesul de conștientizare și aplicare a acțiunilor legate de reforma în administrație; -actualizarea periodică a organigramei primăriei; -existența procedurilor ce reglementează fluxul de documente în instituție; -existența unor proceduri care să descrie modul de realizare a activităților și subactivităților ce vizează organizarea muncii în instituție; -aplicarea metodologiei de evaluare a performanțelor personalului angajat în 	<ul style="list-style-type: none"> -resurse financiare insuficiente destinate modernizării și dezvoltării activităților instituției; -insuficienta conștientizare a noțiunilor de eficiență, rentabilitate și transparență în administrarea domeniului public și privat al comunei, -posibilități reduse de motivare financiară a personalului și de atragere a persoanelor cu calificare superioară în structurile funcționarilor publici; -resurse financiare limitate pentru susținerea programului de pregătire;

Elaborator: G.A.L. "Bucovina de Munte"
Tel./Fax: 0230 236 155
e-mail: galbucovinademunte@yahoo.ro
www.bucovinademunte.ro

**STRATEGIA DE DEZVOLTARE A COMUNEI IZVOARELE SUCEVEI
PENTRU PERIOADA 2016 - 2026**

<p>administrația publică; -transparență în recrutarea și în promovarea personalului; -participarea, în limita fondurilor a tuturor categoriilor de personal la activități de formare continuă; -predominantă la nivelul instituției a relațiilor de colaborare între colegi, -existența unui program de contabilitate și salarii; -existența unui cadru legal coerent și stabil privind liberul acces la informația de interes public și transparența actului administrativ;</p>	<p>-încărcarea cu sarcini suplimentare peste cele prevăzute în fișa postului datorită insuficienței personalului din instituție; - existența fondurilor limitate alocate formării continue a funcționarilor publici; -resurse financiare insuficiente pentru informatizarea administrației publice locale; -lipsă de interes a cetățenilor în a se implica activ în procesul de luare a deciziei la nivel local -dotare edilitară insuficientă a serviciului ISU</p>
<p>OPORTUNITĂȚI</p>	<p>AMENINȚĂRI</p>
<p>-posibilități de accesare a unor fonduri externe destinate în mod special modernizării administrației publice; -lucrări de cadastru imobiliar intravilan și extravilan; -dotări pentru intervenții în caz de situații de urgență; -dotarea administrației locale, -dezvoltarea unor legături puternice între consiliul județean și autoritățile locale; -mai multe posibilități de instruire a personalului prin agenții de formare profesională.</p>	<p>-inerție mare privind implicarea comunității în programele de dezvoltare; -tendința mass-mediei de a reflecta cu precădere - și, de regulă, fără a verifica - aspectele negative ale anumitor activități din administrație, de cele mai multe ori informațiile fiind greșit interpretate sau neînțelese; -restricționarea angajării de personal influențează în mod negativ activitatea; -schimbări legislative prea frecvente pentru a fi asimilate eficient</p>

Stabilirea nevoilor de dezvoltare a comunei Izvoarele Sucevei, respectiv determinarea cadrului strategic, s-a realizat prin aplicarea mai multor metode respectiv: analiza SWOT și analiza diagnostic. Pe lângă aceste metode de cercetare au fost organizate întâlniri cu actorii locali din teritoriu în cadrul căreia a fost folosit metoda participativă: identificarea problemelor teritoriului, interviuarea actorilor locali și portofoliul de idei de proiecte de dezvoltare.

Analiza SWOT rezumă evaluarea situației curente pe 7 domenii, iar pe baza celor prezentate precedent stabilește care sunt punctele forte (Strength) și punctele slabe (Weaknesses), indicând în continuare oportunitățile de dezvoltare (Opportunities) și

amenințările (Threats) care ar putea să le împiedice. Punctele forte sunt resursele interne ale teritoriului care constituie punctul de plecare în realizarea planurilor de dezvoltare. Punctele slabe însumează carențele ce trebuiesc remediate atât în faza de planificare, cât și în faza de implementare. Oportunitățile cuprind planuri concrete de dezvoltare – prin care punctele tari pot fi perfecționate, problemele actuale eradicate, sau cel puțin diminuate –, iar amenințările reprezintă factorii de risc și consecințele la care ne putem aștepta, dacă nu se depune niciun efort în vederea menținerii punctelor forte curente.

Analizând punctele tari ale comunei se poate desprinde faptul că aceasta dispune de:

- Regiune pitorească, forme de relief montane
- Pajiști, pășuni, terenuri pentru creșterea animalelor
- Fond forestier bogat
- Floră și vegetație = valorificare în scopuri medicinale, furajere și forestiere
- Fruite de pădure
- Faună bogată cu specii rare și potențial de vânătoare.
- Rezervație naturală cu specii rare de floră și fauna
- Existența unor obiective atractive pentru turiști
- Apropierea granitei cu Ucraina favorabilă în contextual dezvoltării interteritoriale transfrontaliere
- Distanțe relative mici între localitățile din teritoriu, existent drumurile de legătură între localitățile învecinate
- Potențial existent pentru obținerea de produse ecologice
- Vechi tradiții în prelucrarea unor resurse locale (lemn, țesături, meșteșuguri, etc.);
- Potențial turistic deosebit datorită păstrării patrimoniului cultural tradițional (port popular, formații de dansuri și cântece populare din zonă);
- Ospitalitatea tradițională a proprietarilor și a personalului care desfășoară activități în domeniul turismului;
- Existența a 18 meșteri populari talentați în țesături populare, sculptură în lemn și os și încondeiere ouă;
- Existența unui teren sportiv modernizat
- Existența unui cămin cultural modernizat
- Existența unor ansambluri de arhitectură de o importanță deosebită
- Forță de muncă ieftină
- Densitatea mică a populației ce conduce la presiune antropică moderată;
- Raport echilibrat între grupele de vârstă și structura pe sexe;
- Structură etnică ce include o importantă minoritate ucraineană;
- Costuri de calificare reduse în domeniul meșteșugurilor

- Număr mare de tineri cu liceul terminat
- Existența unui cabinet medical individual în cadrul dispensarului comunal;
- Existența unui cabinet veterinar
- Implicarea efectivă a conducerii la nivel de vârf în procesul de conștientizare și aplicare a acțiunilor legate de reforma în administrație;
- Existența procedurilor ce reglementează fluxul de documente în instituție;
- Aplicarea metodologiei de evaluare a performanțelor personalului angajat în administrația publică;
- Participarea, în limita fondurilor a tuturor categoriilor de personal la activități de formare continuă
- Existența serviciilor de comunicații: servicii poștale, telefonie fixă digitală, acces la internet, la rețele de telefonie mobilă și la televiziunea prin cablu; comunicațiile s-au dezvoltat considerabil, în ultimul timp pentru că cei plecați să muncească în străinătate au nevoie să comunice cu restul familiei rămasă în țară.

Au fost puse în evidență punctele slabe ale celor șapte categorii analizate care pot fi sintetizate în următoarele:

- Resursele naturale nu sunt suficient valorificate
- Populația este îmbătrânită tineretul migrând înspre orase sau străinătate datorită lipsei locurilor de muncă și veniturilor reduse provenite din agricultura de subsistență.
- Economia este slab dezvoltată și activitățile desfășurate îndeosebi din comerț au valoare adăugată mică.
- Există lipsuri mari în ceea ce privește dezvoltarea infrastructurii (lipsă drumuri, apă, canalizare) și a serviciilor de bază pentru populație .
- Patrimoniul cultural nu este valorificat suficient
- Lipsa inițiativelor privind accesarea unor fonduri europene
- Lipsa de promovare a activității numărului mare existent de mesetugari
- Nevalorificarea produselor (agricole, tradiționale)
- Lipsa pieței de desfacere pentru produsele agricole și cele tradiționale
- Agroturism slab dezvoltat
- Nepromovarea obiectivelor turistice
- Grad redus de asociere al agricultorilor
- Numar redus de ferme de profil zootehnic
- Grad redus de tehnologizare al agriculturii
- Agenți economici de dimensiuni mici
- Numar scazut al tinerilor fermieri
- Slaba specializare pe sectoare productive
- Agricultură prea puțin diversificată

- Infrastructura rutiera precara
- Lipsa traseelor de bicicleta
- Infrastructura edilitara precara
- Valorificarea ineficienta și nerațională a sectorului silvic
- Deseurile agricole nu sunt reciclate
- Lipsa unor actiuni de valorificare si protejare a rezervației naturale
- Distanta mare fata de centrele de interes din punct de vedere educational: Suceava, Iași, Cluj Napoca
- Starea degradata a ansamblurilor arhitecturale
- Lipsa marketingului din privinta manifestarilor traditionale
- Numar restrains de evenimente la nivel local

Îmbinand avantajele oferite de punctele forte ale microregiunii si luând în calcul oportunitățile si riscurile identificate, în scopul transformării punctelor slabe în puncte forte, au fost identificate mai multe priorități de dezvoltare.

Problemele și oportunitățile identificate stau la baza stabilirii obiectivelor strategice ale comunei Izvoarele Sucevei și la elaborarea direcțiilor sale de dezvoltare astfel încât abordarea „identificarea problemei – soluționarea acesteia” să conducă la folosirea eficientă și concretă a resurselor, cu efecte semnificativ benefice asupra comunității.

CAPITOLUL 5. VIZIUNEA, OBIECTIVELE STRATEGICE SI DOMENIILE DE INTERVENȚIE ALE COMUNEI IZVOARELE SUCEVEI

Strategia de dezvoltare a comunei reprezintă o viziune asupra dezvoltării comunității pentru întreaga perioadă planificată și stabilește obiectivele prin care se va implementa această viziune.

Caracteristicile comunei Izvoarele Sucevei, infrastructura, mediul de afaceri, mediul, demografia, ponderea investițiilor din ultimii ani au stat la baza fundamentării prezentei strategii de dezvoltare.

Totodată, în elaborarea prezentei strategii s-a ținut cont și de programele operaționale regionale, sectoriale și de dezvoltare rurală precum și îndatoririle României asumate prin acceptarea condițiilor impuse țării noastre ca urmare a aderării la Uniunea Europeană. Participarea activă a cetățenilor, contribuția constructivă a funcționarilor publici, a agenților economici au avut un aport important în procesul de elaborare a strategiei.

Strategia este un instrument care arată calea de urmat în realizarea obiectivelor propuse, participarea cetățenilor, a agenților economici fiind esențială în realizarea acestora.

Implementarea strategiei de dezvoltare se realizează prin intermediul planului de dezvoltare locală.

Prin instituirea unui sistem de monitorizare a strategiei se poate realiza adaptarea acesteia la modificările care apar pe parcurs în urma implementării acțiunilor precum și înglobarea prevederilor legislative care vor apărea sau vor surveni modificări pe parcursul întregii perioade de planificare.

Dezvoltarea sau regenerarea unei așezări rurale este determinată semnificativ de schimbările care se produc în structura economiei locale, în structura populației și în cultura comunitară. Pe de altă parte, dezvoltarea comunității este substanțial influențată de aplicarea unui management adecvat și axat pe trei tinte principale : dezvoltarea infrastructurii și asigurarea accesului la infrastructura, protecția mediului și creșterea nivelului de trai. Totodată, dezvoltarea comunității trebuie să țină cont de caracterul limitat al resurselor (de capital uman, natural și financiar) ce împiedică o autoritate publică să gestioneze toate problemele comunității, precum și de alocarea echilibrată a acestora.

Autoritatea publică trebuie să evalueze permanent oportunitatea realizării unei investiții, nu numai în raport cu resursele sale financiare prezente, dar și cu cele viitoare, precum și cu opțiunile populației, astfel încât această autoritate să încurajeze responsabilitatea comunitară și individuală, precum și parteneriatul în realizarea unui proiect de dezvoltare locală.

5.1 VIZIUNEA DE DEZVOLTARE A COMUNEI IZVOARELE SUCEVEI

Viziunea strategiei stabilește cu claritate alternativele de dezvoltare ale comunei Izvoarele Sucevei pentru perioada 2016-2026 și constituie diferența dintre ceea ce reprezintă astăzi și ceea ce trebuie să devină comuna Izvoarele Sucevei în următorii 10 ani.

Conceptul strategic de dezvoltare se traduce astfel printr-o dezvoltare economică datorată poziției geostrategice a comunei, determinată de atragerea de firme/activități economice/investiții.

În acest sens, trebuie urmate doua puncte prioritare: creșterea gradului de atractivitate a comunei (prin îmbunătățirea imaginii, a calității vieții, prin revitalizare rurală) și facilități de atragere a firmelor private (prin investiții în infrastructură, oferta de terenuri și clădiri, servicii strategice, facilități fiscale, etc.).

Comuna Izvoarele Sucevei în viziunea reprezentanților autorității publice locale va deveni o comună atractivă și durabilă până în anul 2026, respectiv:

- va îmbunătăți condițiile de viață ale populației comunei prin asigurarea accesului la utilitățile de bază, dezvoltarea infrastructurii de transport și crearea de noi locuri de muncă;
- va realiza creștere economică prin atragerea de noi investitori în agricultura, industrie, servicii, prin oferirea de consultanță orientate către toate categoriile de populație și întreprinzători, prin atragerea de noi fonduri nerambursabile, prin creșterea gradului de pregătire a resurselor umane din comună;
- va sprijini transformările din învățământul local și va menține calitatea actului didactic și a condițiilor de derulare a acestuia, prevenirea și combaterea abandonului școlar și promovarea conceptului de învățare continuă, astfel încât toate categoriile socio-profesionale și de vârstă să participe și să se identifice cu comunitatea;
- va oferi oportunități pentru intervenția sectorului privat în operațiunile comunei, fie sub forma investițiilor directe în proiecte izolate, fie sub forma parteneriatelor sau consultărilor permanente între parteneri;
- va îmbunătăți accesul la bunăstare al grupurilor dezavantajate,
- va garanta protecția factorilor de mediu și utilizarea eficientă a resurselor naturale locale.

Viziunea comunei Izvoarele Sucevei cuprinde și conceptul strategic de formulare a strategiei și a perspectivelor de dezvoltare. Conceptul strategic trebuie formulat astfel încât transpunerea sa într-un plan strategic să asigure un pachet de acțiuni care vor conduce la creșterea economică, creșterea bazei de impozitare, crearea de locuri de muncă și îmbunătățirea calității mediului de viață al comunității.

Formularea strategiei de dezvoltare porneste de la **premise**, precum:

- sa imbunatateasca conditiile de viata ale populatiei comunei (locuinte si locuri de munca la standarde europene);
- sa ofere oportunitati pentru interventia sectorului privat in operatiunile comunei, fie sub forma investitiilor directe in proiecte izolate, fie sub forma parteneriatelor sau consultarilor permanente intre parteneri;
- sa permita o anumita flexibilitate de adaptare la inevitabilele schimbari ce au loc in comuna.

De aceea, procesul de planificare trebuie sa fie creativ, participativ si anticipativ.

Avand in vedere ca o asezare rurala nu este un sistem inchis, iar realizarea de obiective generale se intemeiaza pe aplicarea unui management care sa conduca la dezvoltare si/sau regenerare rurala, politicile, planificarea strategica rurala, precum si realizarea programelor si proiectelor se vor face cu respectarea urmatoarelor **principii**:

- dezvoltarea durabila, astfel incat pe termen lung sa se produca schimbari majore de cultura si atitudine in ceea ce priveste utilizarea resurselor de catre populatie si operatorii de piata;
- intarirea capacitatii institutionale: prin management eficient, definirea serviciilor publice in raport cu resursele financiare actuale, cu obiectivele dezvoltarii durabile, precum si cu cerintele populatiei;
- realizarea programelor si proiectelor prin parteneriat public-privat;
- realizarea acelor programe si proiecte pe care sectorul privat nu le poate realiza;
- integrarea politicilor atat pe orizontala, pentru a se realiza un efect sinergic simultan intre sectoare, cat si pe verticala, avand in vedere corelarea si integrarea politicilor de dezvoltare a comunei cu politicile de dezvoltare ale judetului si ale regiunii din care face parte;
- managementul resurselor, ce presupune integrarea fluxurilor de resurse energetice, materiale, financiare si umane, precum si integrarea fluxurilor de resurse energetice si materiale intr-un ciclu natural;
- utilizarea mecanismelor de piata pentru a atinge tinta durabilitatii, respectiv emiterea de reglementari pentru eco-taxe si functionarea utilitatilor publice in sistem de piata, evaluarea investitiilor dupa criterii de mediu, luarea in considerare a problemelor de mediu la intocmirea bugetului local;
- realizarea unui program sau proiect fara a afecta cultura unei comunitati, ori pentru a recupera mostenirea culturala a unei comunitati si/sau traditiile intregii comunitati locale;
- interzicerea multiplicarii serviciilor publice, daca acestea nu servesc unei nevoi locale;

- fixarea regulilor de utilizare rationala a terenurilor pentru toate proiectele de dezvoltare in baza planului de urbanism general, ca instrument de planificare spatia
- analiza capacitatii tehnice de executie;
- evaluarea eficientei utilizarii resurselor financiare si umane;
- evaluarea viabilitatii financiare a unui program sau proiect prin prisma veniturilor fiscale obtinute
- identificarea nevoilor comunitatii locale si a prioritatilor acesteia;
- corespondenta intre lansarea unui program sau proiect si nevoile comunitatii;
- evaluarea nevoilor comunitatilor sarace si a capacitatii municipalitatii de a asigura accesul acestora la locuinta, locuri de munca si serviciile publice de baza;
- protectia mediului;
- realizarea unui program sau proiect in parteneriat cu sectorul privat, ori realizarea unui program sau proiect de catre sectorul privat, pentru a transfera costurile unei investitii, daca exista oportunitatea de a obtine profituri viitoare;
- terenurile naturale - vor fi pastrate pe cat posibil sau integrate in parcuri;
- respectarea regulilor de conservare a resurselor si de reducere a deseurilor de catre toti factorii implicati din comunitate;
- asigurarea publicitatii informatiilor cu impact in investitii – agricultura, dezvoltare regionala, turism, etc..

5.2 OBIECTIVE STRATEGICE ȘI DOMENII DE INTERVENȚIE

OBIECTIV STRATEGIC NR.1: Dezvoltarea unei agriculturi competitive și exploatarea durabilă a fondului forestier

Scopul acestui obiectiv este de a contribui la diversificarea economiei locale prin sprijinirea micilor fermieri bazată pe cunoaștere și inițiativă privată, precum și protejarea patrimoniului natural, cultural și istoric al zonelor rurale.

Producția agricolă actuală nu este competitivă economic nici din punctul de vedere al tehnologiei, și nici din punctul de vedere al persoanelor cu pregătire în domeniu.

Importanța acestui obiectiv în dezvoltarea zonei este exprimată prin profilul economic agricol și silvic al teritoriului. Prioritatea vizează creșterea competitivității economiei locale prin dezvoltarea sectorului agricol, îmbunătățirea managementului acestuia și în același timp pune accent pe protecția mediului prin conservarea și valorificarea pădurilor și a resurselor naturale.

Acest obiectiv cuprinde acțiuni pentru încurajarea industriei agro alimentare și investiții pentru valorificarea produselor agricole. Investițiile care vizează valorificarea produselor agricole sunt sprijinite în primul rând pentru înființarea pieței de desfacere a produselor agricole și în al doilea rând pentru comercializarea produselor agricole prin

sprijinirea asocierii în grupuri de producători. Atingerea acestui obiectiv specific va fi posibilă prin realizarea următoarelor domenii de intervenție care vor ajuta la creșterea competitivității sectorului agricol.

Domenii de intervenție:

- 1.1 Facilitarea accesului la finanțare a fermierilor
- 1.2 Sprijinirea dezvoltării și diversificării micilor afaceri în comuna Izvoarele Sucevei, în special în domeniul producției agricole
- 1.3 Dezvoltarea activității de consultanță agricolă care să aibă în sarcină rezolvarea operativă a tuturor problemelor agricole:
- 1.4 Sistemizarea și organizarea teritoriului, definitivarea reformei funciare, evidența terenurilor agricole;
- 1.5 Mecanizarea agriculturii și aplicarea tehnologiilor adecvate;
- 1.6 Îmbunătățirea activităților specifice creșterii animalelor;
- 1.7 Servicii pentru achiziționarea și valorificarea produselor agricole vegetale și animale;
- 1.8 Dezvoltarea agenților economici pentru prestări de servicii în agricultură;
- 1.9 Investiții în exploatarea agricole;
- 1.10 Dezvoltarea și diversificarea activităților economice pentru generarea de venituri alternative;
- 1.11 Dezvoltarea metodelor agricole de producție concepute să protejeze mediul;
- 1.12 Menținerea patrimoniului funciar al agriculturii la standarde superioare;
- 1.13 Conservarea și ameliorarea biodiversității fondului forestier prin:
 - Stoparea defrișării pădurilor și a vegetației forestiere din afara fondului forestier;
 - Excluderea pășunatului din păduri;
 - Reconstrucția ecologică a pădurilor destructurate;
- 1.14 Extinderea suprafeței pădurilor și amenajarea unor spații destinate sportului, agrementului, turismului.
- 1.15 Creșterea valorii adăugate a lemnului, prelucrarea și valorificarea multilaterală
- 1.16 Organizarea specială a gestionării vânatului în pădurile cu faună bogată, exploatarea potențialului economic al faunei
- 1.17 Culegerea și valorificarea organizată a fructelor de pădure și a ciupercilor la nivel teritorial, eliminarea intermediarilor

OBIECTIV STRATEGIC NR.2: Reabilitarea și dezvoltarea infrastructurii fizice a comunei pentru sprijinirea activității socio-economice, cu asigurarea protecției și calității mediului înconjurător

Scopul acestui obiectiv este și de a îmbunătăți calitatea mediului înconjurător prin investiții în colectarea deșeurilor menajere și industriale, protejarea comunității de

riscurilor naturale, precum și activități de conștientizare a locuitorilor cu privire la importanța păstrării curate a mediului în care trăiesc.

Protecția mediului prin promovarea educației ecologice și prin promovarea și conser varea ariilor protejate. Protecția mediului înconjurător este o componentă esențială a calității vieții locuitorilor, impunându-se un management eficient al deșeurilor care va avea efect și în dezvoltarea sectorului agricol prin reciclarea deșeurilor agricole.

Reprezentantii autorităților publice locale au fost preocupati în principal, în ultimii ani, de reabilitarea sau construirea infrastructurii. Acest lucru este evidentiat de proiectele și investițiile în infrastructură realizate, atât din fonduri de la bugetul local și bugetul de stat cât și din finanțări nerambursabile.

În acest stadiu se află în momentul de față infrastructura din comuna Izvoarele Sucevei, acela de reabilitare a infrastructurii comunale si construire a unei imagini vizuale unitare a localității.

Domenii de intervenție:

2.1 Îmbunătățirea accesului în zonele rurale și a conexiunii cu zonele urbane prin reabilitarea și modernizarea rețelei de drumuri comunale în vederea asigurării unui acces mai facil și rapid pentru toti locuitorii comunei, atragerii investitorilor și diversificării economiei locale.

2.2 Creșterea standardului de viață al cetățenilor și asigurarea condițiilor de bază ale unui trai modern, la nivelul standardelor Uniunii Europene, prin asigurarea accesului la utilități pentru toti locuitorii comunei.

2.3 Creșterea gradului de atractivitate al comunei prin crearea unei imagini unitare a localităților componente (arhitectură, coloristică, spații verzi, alei pietonale, parcuri, mobilier “urban”).

2.4 Asigurarea accesului la tehnologiile moderne și la tehnologia informației pentru toti locuitorii comunei prin susținerea investițiilor în sisteme de comunicație de ultimă oră.

2.5 Asigurarea managementului de calitate al apei;

2.6 Dezvoltarea unui sistem integrat eficient de management al deșeurilor;

2.7 Promovarea unor tehnologii alternative de generare a energiei și de eficiență energetică;

2.8 Conservarea și îmbunătățirea stării mediului înconjurător și prevenirea riscurilor naturale și de sănătate a populației.

OBIECTIV STRATEGIC NR.3: Crearea condițiilor apariției unui mediu economic prosper și dezvoltarea turismului ca bază a activității economice din comuna Izvoarele Sucevei

Viața economică a comunei Izvoarele Sucevei trebuie revigorată și dezvoltată în toate domeniile sale: agricultură, zootehnie, industrie, comerț. Consiliul local își propune să identifice pârgurile de acțiune pentru stimularea revitalizării vieții economice a comunei, factorul cu cele mai mari efecte benefice asupra vieții comunității.

Demararea de noi afaceri sau dezvoltarea celor existente vor avea ca efecte imediate crearea de noi locuri de muncă, creșterea veniturilor pentru localnici și pentru bugetul local. Existența unui bun mediu de afaceri va determina creșterea de ansamblu a economiei locale.

În cadrul discuțiilor susținute în etapa de studiere a profilului socio-economic al localității, reprezentanții mediului de afaceri local au identificat următoarele necesități:

Soluții pentru agricultură și zootehnie:

- Construirea unor facilități pentru producătorii locali
- Promovarea agriculturii eco;
- Modernizarea și amenajarea pieței agroalimentare;
- Înființarea unui centru de consultanță agricolă;
- Inventarierea potențialului uman al comunei;

Scopul obiectivului este de a contribui la dezvoltarea economică a comunei Izvoarele Sucevei, prin revigorarea și diversificarea economiei locale, bazată pe competiție și pe satisfacerea cerințelor reale ale pieței. Un accent deosebit se va pune pe atragerea resurselor financiare necesare susținerii și implementării unor proiecte de importanță majoră pentru dezvoltarea economică a comunei și creării unui cadru instituțional de stimulare a investițiilor, în care să activeze resurse umane cu un înalt grad de pregătire și informare.

Se urmărește de asemenea a contribui la o mai bună valorificare a patrimoniului turistic prin restaurarea și valorificarea patrimoniului tradițional și cultural, dezvoltarea serviciilor de cazare și agrement și activități de promovare a potențialului turistic al zonei.

Durabilitatea, pentru turism la fel ca și pentru alte industrii, are trei aspecte independente: economic, social-cultural și de mediu. Implementarea politicilor și planurilor turistice reprezintă o responsabilitate atât a guvernului, cât și a sectorului privat. Sectorul public răspunde de stabilirea tacticii, planificării și cercetării, realizarea infrastructurii de bază, dezvoltarea anumitor atracții turistice, stabilirea și administrarea normelor de oferire a facilităților și serviciilor, stabilirea măsurilor de administrare și valorificare a teritoriului și de protecție a mediului înconjurător, stabilirea standardelor pentru pregătirea și perfecționarea în domeniul turismului, menținerea sănătății și securității publice.

De asemenea, este esențială folosirea tehnicilor și metodelor marketingului turistic: stabilirea obiectivelor și strategiilor de marketing și realizarea unui program promoțional.

Activitățile de marketing trebuie să se desfășoare la nivelul guvernamental, la nivel local și în sectorul turistic privat pentru că dezvoltarea unei imagini pozitive a noului sector turistic pe piețele turistice potențiale este foarte importantă.

Domenii de intervenție:

- 3.1 Asigurarea condițiilor pentru desfășurarea unor activități economice și valorificarea produselor agricole locale, cu accent pe produsele traditionale și/sau ecologice și sprijinirea accesului la noi piețe, cu precădere europene;
- 3.2 Diversificarea economiei locale prin sprijinirea activităților neagricole din mediul rural;
- 3.3 Dezvoltarea serviciilor de consultanță pentru sprijinirea afacerilor.
- 3.4 Valorificarea resurselor naturale și antropice ale comunei pentru crearea infrastructurii de agrement;
- 3.5 Crearea, dezvoltarea, modernizarea infrastructurii de turism pentru dezvoltarea durabilă a resurselor naturale și creșterea calității serviciilor de turism;
- 3.6 Dezvoltarea componentei de promovare și marketing turistic a comunei

OBIECTIV STRATEGIC NR.4: Dezvoltarea sistemului de învățământ și punerea în valoare a culturii locale la nivelul comunei Izvoarele Sucevei prin îmbunătățirea accesului la educație, cultură și sport

Scopul acestui obiectiv este de a contribui la creșterea atractivității comunei Izvoarele Sucevei pentru locuitorii acesteia, în special pentru tineri, prin organizarea de activități educaționale, culturale și sportive adaptate grupurilor țintă. Un aspect deosebit de important este necesitatea valorificării bazei materiale existente în comună și stimularea implicării părinților în procesul educativ. Un efect indirect ar fi acela al diminuării riscului de abandon școlar și ratei infrafracționalității în rândul tinerilor, precum și stabilizarea tinerilor în comuna Izvoarele Sucevei.

În accepțiune modernă, în contextul dezvoltării durabile, școala este privită ca un sistem complex, o organizație a învățării, care stimulează noi căi de gândire, într-un climat în continuă schimbare.

Scoala este din ce în ce mai integrată comunității locale, iar într-o școală care funcționează bine competența acesteia depășește suma competențelor personalului care o deservește. De aceea și implicarea comunității și a autorității locale în viața școlii se impune a fi pe măsură, astfel încât să asigure îmbunătățirea continuă a condițiilor în care se desfășoară procesul de învățământ, crescând atractivitatea școlii din comunitate și diminuând riscul migrației elevilor din ciclul II către mediul urban.

Abordarea domeniului cultural își propune să găsească un răspuns la o întrebare esențială: cum se poate concretiza rolul culturii în ecuația dezvoltării durabile a comunității, în susținerea creației artistice și valorificarea patrimoniului din perspectiva

protecției și promovării diversității culturale specifice spațiului european și a dezvoltării cetățeniei europene. Într-o societate în continuă dinamică, în care tinta generală devine profitul este de cele mai multe ori neglijat aspectul „hrănirii” culturale a populației.

Prin atributul său legal, însă, autoritatea locală din comuna Izvoarele Sucevei își propune să redea culturii locul său în dezvoltarea generală durabilă a comunității.

Domenii de intervenție:

- 4.1 Reabilitarea și dezvoltarea infrastructurii educaționale;
- 4.2 Sprijinirea tuturor formelor de creativitate, în cadrul programelor școlare aferente ciclurilor de învățământ prescolar, primar, gimnazial și vocațional;
- 4.3 Promovarea diversității culturale ca sursă a creativității și inovației;
- 4.4 Incurajarea utilizării TIC ca modalitate de exprimare creativă a propriei personalități;
- 4.5 Menținerea și integrarea tinerilor în viața socială și economică a comunității;
- 4.6 Sprijinirea diversificării serviciilor educaționale furnizate la nivel local;
- 4.7 Stimularea sensibilității estetice, dezvoltării emoționale, gândirii creative și intuiției la toți copiii la vârsta cea mai fragedă, inclusiv în învățământul preșcolar;
- 4.8 Lărgirea accesului la o serie de forme creative de exprimare atât prin intermediul învățământului formal cât și prin activități neformale și informale pentru tineret;
- 4.9 Reabilitarea și punerea în valoare a obiectivelor culturale din comună;
- 4.10 Crearea de facilități pentru cultură și petrecere a timpului liber.
- 4.11 Crearea de muzee și colecții care să constituie poli de atracție pentru vizitatori și dezvoltarea infrastructurii aferente;
- 4.12 Diversificarea tipurilor de ofertă și a formelor de expresie artistică, inclusiv prin susținerea proiectelor care vizează organizarea de festivaluri, concursuri de creație și de interpretare la nivel local;
- 4.13 Actualizarea și completarea colecțiilor de bibliotecă; modernizarea incintelor și a serviciilor oferite;
- 4.14 Dezvoltarea infrastructurii pentru practicarea sportului și organizarea de competiții sportive;
- 4.15 Reabilitarea spațiilor pentru comunicare și cultură

OBIECTIV STRATEGIC NR.5: Creșterea populației active din comuna Izvoarele Sucevei, reducerea șomajului structural și îmbunătățirea condițiilor de muncă

Un factor determinant al potențialului economic al unui teritoriu îl reprezintă resursele umane de care dispune: numărul populației active, procentul de populație ocupată, nivelul de instruire și formarea profesională a populației ocupate. Buna pregătire profesională corelată cu cererea pieței forței de muncă, procentul ridicat de populație activă (și în special tânără) sunt elemente care fac atractivă zona respectivă pentru a iniția și dezvolta noi afaceri. În schimb, inadaptabilitatea ofertei de forță de muncă la cerințele

pieței, pregătirea profesională inadecvată, insuficiența cantitativă și calitativă a populației active, degradarea forței de muncă ca urmare a șomajului îndelungat sunt factori de frânare a relansării economice.

Dezvoltarea economică locală este un proces continuu de planificare și implementare a programelor strategice și a politicilor de dezvoltare durabilă în scopul îmbunătățirii măsurabile a calității vieții întregii comunități locale, prin utilizarea creativă a resurselor locale.

Domenii de intervenție:

- 5.1 Orientarea și sprijinirea persoanelor tinere în domeniul formării profesionale și dezvoltarea aptitudinilor antreprenoriale
- 5.2 Creșterea gradului de integrare / reintegrare profesională a persoanelor inactive
- 5.3 Crearea de noi locuri de muncă destinate populației locale
- 5.4 Prevenirea șomajului și combaterea efectelor sociale ale acestuia;
- 5.5 Sprijinirea ocupării persoanelor aparținând unor categorii defavorizate ale populației;
- 5.6 Asigurarea egalității șanselor pe piața muncii;
- 5.7 Stimularea angajatorilor pentru încadrarea persoanelor în căutarea unui loc de muncă;

OBIECTIV STRATEGIC NR.6: Creșterea calitativă și cantitativă a serviciilor și infrastructurii de sănătate și asistență socială în vederea asigurării accesului tuturor categoriilor de locuitori la serviciile medico-sociale de bază.

Starea de sănătate a populației este determinată de accesul la sănătate, pe de o parte, și de accesul la servicii de sănătate, pe de altă parte. Accesul la sănătate depinde într-o mare măsură de factori externi sistemului de sănătate: factori genetici, factori de mediu, factori de dezvoltare economică, factori socio-culturali. Accesul la îngrijiri de sănătate este influențat aproape în totalitate de organizarea sistemului sanitar.

Accesibilitatea la servicii de îngrijire medicală este determinată de convergența dintre oferta și cererea de astfel de servicii, sau, altfel spus, disponibilitatea reală a facilităților de îngrijiri comparativ cu cererea bazată pe nevoia reală pentru sănătate. Disparitățile în accesul la îngrijiri apar din cel puțin patru motive: etnice sau rasiale; economice, aici incluzând costurile directe suportate de populație (co-plăți, costuri legate de tratamente și spitalizare) precum și cele indirecte (cost transport, timp de așteptare); așezare geografică inadecvată a facilităților de îngrijiri; calitatea inegală a serviciilor de același tip.

În contextul legislativ actual misiunea autorității locale este aceea de a asigura accesul egal al membrilor comunității la serviciile de îngrijiri de sănătate furnizate în plan local.

Relevante pentru îmbunătățirea calității vieții sunt și dezvoltarea serviciilor sociale și a celor publice astfel încât să corespundă cerințelor populației. Serviciile sociale de mai

bună calitate și mai dezvoltate ar conduce la realizarea unei coeziuni locale consolidate și asigurarea egalității de șanse.

Procesul demografic negativ care se desfășoară în teritoriul necesită crearea de noi servicii sociale și dezvoltarea celor existente. Îmbătrânirea demografică a teritoriului crează noi nevoi sociale în teritoriu. Întărirea vieții comunitare se poate realiza numai dacă acordăm o atenție deosebită dezvoltării serviciilor sociale. Obiectivul specific vizează creșterea numărului ONG-urilor care furnizează servicii sociale, crearea unor programe și politici care să sprijine grupurile dezavantajate și îmbunătățirea serviciilor medico sociale pentru persoane vârstnice.

Domenii de intervenție:

- 6.1 Realizarea de investiții în infrastructura-suport, echipamente, și resurse umane menite să generalizeze accesul și să amelioreze calitatea serviciilor oferite
- 6.2 Creșterea accesibilității grupurilor vulnerabile la serviciile sociale și de sănătate.
- 6.3 Creșterea responsabilității societății pentru sănătatea publică.
- 6.4 Implicarea autorităților publice locale, societății civile, organizațiilor neguvernamentale și sectorului privat în rezolvarea problemelor din sectorul social și de sănătate.
- 6.5 Creșterea implicării administrației publice în apărarea drepturilor tinerilor și întărirea rolului acestora în acordarea de servicii sociale
- 6.6 Dezvoltarea de noi servicii sociale
- 6.7 Îmbunătățirea condițiilor de viață, prin asigurarea accesului la o locuință decentă a tinerilor, prin dezvoltarea programelor de construcții locuințe ANL, de serviciu sau sociale, în vederea ajutorării categoriilor de persoane cu venituri modeste, în acest mod asigurându-se stabilitatea tinerilor specialiști în comuna Izvoarele Sucevei.

OBIECTIV STRATEGIC NR.7: Dezvoltarea capacității administrației publice locale de furnizare a serviciilor către populație și de sprijinire a dezvoltării mediului de afaceri local

Scopul acestui obiectiv este de a contribui la o mai bună valorificare a resurselor umane angajate în sectorul public, transparența serviciilor oferite către populației și servirea promptă și în cel mai scurt timp a cetățeanului.

Între localitățile județului există disparități socio-economice generate de mărimea demografică, structura activităților economice, gradul de accesibilitate, nivelul dotărilor infrastructurale.

Revitalizarea comunei Izvoarele Sucevei poate fi dinamizată de oportunitățile apărute și accesarea resurselor de finanțare nerambursabilă pentru proiecte, impunându-se o „altfel” de abordare a conceptului de dezvoltare locală și adoptarea unor metode ce

includ o abordare globală și trecerea la acțiune pe baza unor proiecte elaborate și convingătoare.

Este evident că pentru a se produce diversificarea activității economice și sociale trebuie sprijinite inițiativele particulare și ale comunității prin care să se asigure noi investiții, asistență tehnică, servicii în afaceri, infrastructură adecvată, educație și dezvoltarea durabilă a localității.

Un specific aparte pentru comuna Izvoarele Sucevei poate fi considerat în acest moment schimbarea totală a manierei de abordare a managementului sectorului public, de la managementul bugetar la managementul pe proiecte, această schimbare fiind definitorie și determinăntă pentru managementul strategic comunitar, în condiții de resurse financiare locale insuficiente.

Este nevoie de un efort uriaș al locuitorilor de a se adapta la exigențele și provocările noi și de a adopta metode și practici noi pentru valorificarea oportunităților care apar.

Domenii de intervenție:

- 7.1 Abordarea unitară a Sistemului Informatic intern;
- 7.2 Eficientizarea comunicării prin realizarea unei Strategii de comunicare internă și externă;
- 7.3 Îmbunătățirea activității curente a administrației locale și creșterea capacității de atragere de finanțări de la Uniunea Europeană.
- 7.4 Instruirea personalului din administrație;
- 7.5 Stabilirea procedurilor de recrutare, gestiune și formare a funcționarilor publici prin norme și reguli care pot fi puse efectiv în aplicare;
- 7.6 Ameliorarea imaginii administrației publice prin creșterea transparenței actului administrativ și luarea unor măsuri anticorupție ferme, vizibile pentru opinia publică
- 7.7 Reabilitarea și dotarea instituțiilor publice
- 7.8 Îmbunătățirea cooperării între autoritatea locală și mediul de afaceri.

5.3 TEME ORIZONTALE

Egalitate de sanse

Conform Regulamentului 1083/2006 al Consiliului Uniunii Europene, egalitatea de sanse constituie unul dintre principiile de intervenție ale Fondurilor Europene. Problematika promovării egalității de sanse în viața socială pentru ambele sexe constituie o cerință esențială pentru societatea românească, fiind considerată o componentă de bază a preocupării pentru respectarea drepturilor fundamentale ale oamenilor.

În elaborarea strategiei s-a urmărit coordonarea programelor și politicilor sectoriale (servicii sociale, educație, sănătate) în funcție de problemele teritoriale în vederea eliminării disparităților de dezvoltare prezente în zonele rurale și incluziunii grupurilor defavorizate sau expuse riscului.

În procesul de definire a problemelor prioritare s-a avut în vedere analizarea situațiilor discriminatorii și promovarea șanselor egale între bărbați și femei, tineri și vârstnici, majoritari și minorități etnice, nevoilor persoanelor cu dezabilități și promovarea integrării lor în viața social și economică.

Comuna Izvoarele Sucevei nu se confruntă cu probleme deosebite de egalitate de șanse – analiza indicatorilor nu evidențiază existența discriminării de gen sau etnică pe piața muncii, în domeniul educațional sau la nivelul altor indicatori generali de dezvoltare umană.

Dezvoltare durabilă

Conceptul de dezvoltare durabilă desemnează totalitatea formelor și metodelor de dezvoltare socio-economică, al căror fundament îl reprezintă în primul rând asigurarea unui echilibru între aceste sisteme socio-economice și elementele capitalului natural.

Cea mai cunoscută definiție a dezvoltării durabile este cu siguranță cea dată de Comisia Mondială pentru Mediu și Dezvoltare (WCED) în raportul "Viitorul nostru comun", cunoscut și sub numele de Raportul Brundtland: "dezvoltarea durabilă este dezvoltarea care urmărește satisfacerea nevoile prezentului, fără a compromite posibilitatea generațiilor viitoare de a - și satisface propriile nevoi".

Durabilitatea pleacă de la ideea că activitățile umane sunt dependente de mediul înconjurător și de resurse. Sănătatea, siguranța socială și stabilitatea economică a societății sunt esențiale în definirea calității vieții. Dezvoltarea economică nu poate fi oprită, dar strategiile trebuie schimbate astfel încât să se potrivească cu limitele ecologice oferite de mediul înconjurător și de resursele planetei.

Dezvoltarea durabilă a reprezentat punctul de plecare în definirea direcțiilor de dezvoltare ale comunei Izvoarele Sucevei prezentate în Strategie, direcții prin care se urmărește transformarea comunității analizate într-o societate durabilă.

O societate durabilă este una puternică, sănătoasă și justă. Îndeplinește nevoile tuturor oamenilor, precum și pe cele ale comunităților viitoare, promovând bunăstarea personală, coeziunea și incluziunea socială și facilitând oportunități egale pentru toată lumea.

Pentru aceasta s-au propus atât măsuri de dezvoltare a infrastructurii cât și măsuri pentru construirea unei societăți și economii puternice, stabile și susținute, capabilă să asigure prosperitate și oportunități pentru toți cetățenii, în care costurile sociale și de mediu sunt suportate de cei care le creează, iar consumul eficient de resurse este încurajat.

CAPITOLUL 6. PLANUL DE DEZVOLTARE LOCALĂ ȘI PORTOFOLIUL DE PROIECTE AL COMUNEI IZVOARELE SUCEVEI

6.1 PLANUL DE DEZVOLTARE LOCALĂ

Planul de dezvoltare locală pentru implementarea Strategiei de Dezvoltare Locală a comunei Izvoarele Sucevei, reprezintă un pachet de proiecte necesare schimbării comunității locale pentru atingerea unor parametrii specifici societății moderne, astfel ca durabilitatea să devină punctul forte al acesteia.

Dimensiunile dezvoltării actuale economice, sociale, de mediu și tehnologice au fost analizate în cadrul procesului de analiză-diagnostic din cadrul strategiei de dezvoltare, iar țintele/obiective strategice au fost creionate, fixându-se câteva repere ca referințe pentru dezvoltările ulterioare.

“ Planul de dezvoltare locală”, prezintă principalele proiecte necesare fazei de planificare și implementare a dezvoltării durabile.

Periodic, Planul de dezvoltare locală va fi revizuit, astfel încât țintele fixate să țină cont de evoluția macroeconomică la nivel național, starea economiei la nivel regional și local, precum și de opiniile comunității locale cu privire la implementarea lui.

În continuare vă prezentăm obiectivele strategice și tipurile de proiecte propuse pentru atingerea viziunii propuse:

OBIECTIVE STRATEGICE	PROIECTE PROPUSE
OBIECTIV STRATEGIC NR.1: Dezvoltarea unei agriculturi competitive și exploatarea durabilă a fondului forestier	Dezvoltarea și modernizarea la standarde comunitare a sectorului agricol și zootehniei
	Introducerea de tehnologii și proceduri pt a dezvolta produse noi sau de o calitate mai bună și pt a deschide noi piețe
	Achiziționarea de utilaje agricole pentru creșterea productivității fermelor
	Instalații pt tratamentul apelor menajere și gunoiului de grajd în cadrul fermelor
	Investiții pentru conformarea cu standarde ce vor deveni obligatorii pt ferme în viitor
	Organizarea și implementarea sistemelor de management de calitate și siguranță alimentară care sunt aferente investițiilor fizice ale proiectelor

**STRATEGIA DE DEZVOLTARE A COMUNEI IZVOARELE SUCEVEI
PENTRU PERIOADA 2016 - 2026**

	Igienizarea și curățarea izlazurilor din intravilanul și extravilanul localității
	Instalații de utilizare a biomasei pentru producerea de energie în cadrul fermei
	Amenajarea/modernizarea piețelor din localitate pentru valorificarea produselor locale
	Inițierea de noi unități economice având drept obiect de activitate prelucrarea superioară a resurselor locale
	Introducerea de tehnologii și proceduri pt a dezvolta produse noi sau de o calitate mai buna și pt a deschide noi piețe
	Crearea și/sau modernizarea rețelelor locale de colectare, facilităților de primire, depozitare, conservare, sortare și ambalare
	Investiții pentru sacrificare, abatorizare, depozitare/procesare/transport/comercializare
	Dotarea cu sisteme de colectare și depozitare a laptelui, achiziționarea echipamentului de colectare a laptelui din teritoriu, investiții pentru procesarea acestuia/ambalare/distribuție și comercializare
	Inițierea de asociații ale producătorilor agricoli locali
	Consiliere și consultanță pentru fermieri
	Îmbunătățirea și conservarea fondului genetic al animalelor
	Conservarea și ameliorarea biodiversității fondului forestier
	Dezvoltarea infrastructurii de acces spre exploatațile agricole
	Crearea de pepiniere pentru plantarea de puiți
	Inițierea de asociații de crescători de animale și grupuri de producători locali
	Mici magazine de desfacere a produselor obținute din activități agricole

**STRATEGIA DE DEZVOLTARE A COMUNEI IZVOARELE SUCEVEI
PENTRU PERIOADA 2016 - 2026**

OBIECTIVE STRATEGICE	PROIECTE PROPUSE
<p align="center">OBIECTIV STRATEGIC NR.2: Reabilitarea și dezvoltarea infrastructurii fizice a comunei pentru sprijinirea activității socio- economice, cu asigurarea protecției și calității mediului înconjurător</p>	Modernizare drumuri comunale DC 185A și DC 185C
	Construire poduri peste râul Suceava și pâraiele adiacente
	Lucrări de regularizare a albiei apelor curgătoare prin lucrări de gabioane (râul Suceava și afluenții săi)
	Amenajare trotuare comunale
	Modernizarea centrului comunei Izvoarele Sucevei
	Reabilitarea și modernizarea infrastructurii rutiere (străzi, alei, trotuare)
	Modernizarea sistemelor de semnalizare
	Realizarea de spații de parcare colective și reabilitarea celor existente
	Amenajare căi de circulație pentru bicicliști și atelaje cu tracțiune animală, dedicate traficului de tranzit local
	Dotarea cu echipamente a serviciului pentru situații de urgență
	Reducerea consumurilor specifice de energie prin utilizarea unor sisteme de iluminat cu consum redus de energie pentru iluminat public, clădiri publice, unități socio-medicale, unități de învățământ
	Valorificarea energiilor regenerabile, prin dotarea clădirilor de interes public aflate în proprietatea comunei cu instalații de producere a energiei din surse regenerabile (solară, geotermală)
	Inființarea și modernizarea rețelei de apă și canalizare a comunei Izvoarele Sucevei
	Creșterea capacității de tratare a apei potabile
Amenajare/reabilitare rețea de colectare ape pluviale	
Amenajare rețea de alimentare cu gaze naturale	

**STRATEGIA DE DEZVOLTARE A COMUNEI IZVOARELE SUCEVEI
PENTRU PERIOADA 2016 - 2026**

	Modernizare/reabilitare infrastructură rețea de iluminat public
	Extinderea rețelelor electrice la casele neelectrificate din comună
	Exploatarea potențialului hidroelectric de pe râul Suceava
	Extinderea rețelei de iluminat public în zonele din comună unde nu există
	Înlocuirea surselor de iluminat actuale cu cele cu tehnologie LED
	Introducerea unor corpuri de iluminat alimentate din surse alternative în zonele mai izolate
	Implementare sistem inteligent pentru gestiune iluminat și eficientizarea consumului energetic
	Modernizare sediu primarie
	Crearea/reabilitarea/modernizarea spațiilor publice (alei, zone verzi neamenajate, terenuri abandonate, zone pietonale, piață, bazar, locuri de joacă, parcuri, etc.)
	Reabilitarea termică a clădirilor de locuit și a celor de interes public
	Dotare cu utilaje și echipamente pentru serviciul de gospodărire comunală și salubritate
	Organizarea unor acțiuni de conștientizare privind beneficiile utilizării „energiei verzi”.
	Igienizarea și curățarea cursurilor de apă din intravilanul și extravilanul localității
	Elaborarea programului de dezvoltare a spațiilor verzi pentru atingerea țintei de 26 mp/loc stabilită prin reglementările legale, cu respectarea principiilor ecologice
	Reabilitare și extindere spații verzi, publice și de agrement și dezvoltarea perdelelor de protecție și a aliniamentelor stradale
	Împădurirea terenurilor degradate și neproductive
	Reabilitarea și modernizarea infrastructurii de protecție împotriva inundațiilor

**STRATEGIA DE DEZVOLTARE A COMUNEI IZVOARELE SUCEVEI
PENTRU PERIOADA 2016 - 2026**

	Campanii de conștientizare și programe de educare pentru protecția biodiversității
	Campanii de educare a cetățenilor privind responsabilitatea lor în ceea ce privește gestionarea deșeurilor (ce înseamnă colectarea selectivă a deșeurilor și care este rolul cetățenilor; editarea de broșuri cu sfaturi pentru evitarea deșeurilor; încurajarea consumatorilor de a folosi produse cu o durată lungă de viață, ușor de reparat și care nu conțin substanțe nocive; reintroducerea în circuitul economic a deșeurilor, prin reciclare; stimularea producătorilor de a fabrica produse ecologice și taxarea activităților generatoare de deșeuri.)
	Stimularea cu bani, corespunzător unor tarife pre-stabilite, a celor care predau echipamente electrice și electronice, hârtie sortată, materiale plastice, sticlă, prin colectori mobili
	Implementarea sistemului de colectare selectivă a deșeurilor la nivelul comunei cu investiții în platformele de colectare, transportul deșeurilor și în sortarea și valorificarea lor.
	Construirea unui sistem de management al deșeurilor solide periculoase și înființarea unui punct de colectare a deșeurilor de echipamente electrice și electronice (DEE)
	Reabilitare/extindere drumuri de exploatare/forestiere
	Amenajare infrastructura de tip broadband pentru îmbunătățirea accesului la serviciile de internet și comunicații
OBIECTIVE STRATEGICE	PROIECTE PROPUSE
	Modernizarea zonei turistice a comunei Izvoarele Sucevei
	Modernizare/ reabilitare/ consolidare drumuri de acces către obiectivele și arealele turistice din localitate

<p align="center">OBIECTIV STRATEGIC NR.3: Crearea condițiilor apariției unui mediu economic prosper și dezvoltarea turismului ca bază a activității economice din comuna Izvoarele Sucevei</p>	Amenajarea de parcări și popasuri în zonele turistice
	Creare infrastructură turistică pentru practicarea turismului cultural și de relaxare
	Creare infrastructură turistică pentru practicarea sporturilor de iarnă (patinoar, partie de schi, sanie, bob,tubbing, etc)
	Dezvoltarea și modernizarea spațiilor de cazare
	Înființare unități de alimentație publică cu specific tradițional local
	Crearea unui complex/ centru SPA (piscina, sauna etc)
	Amenajare de camping-uri pentru corturi și rulote
	Construirea unei infrastructuri specifice de protecție și vizitare a rezervației naturale Răchitișul Mare
	Crearea și punerea în valoare a stanelor turistice
	Amenajarea de trasee turistice tematice, drumeție și biciclete
	Crearea de noi produse turistice (sporturi alternative: parapantă, deltaplan, mountainbike, snowboard, paint ball, enduro și ATV)
	Dezvoltarea turismului hipic, prin crearea de trasee și centre pentru echitație
	Amenajare puncte de belvedere
	Înființare punct de închiriere biciclete în scop turistic
	Crearea unui parc de aventură tematic
	Promovarea ofertei de servicii turistice și de agrement a comunei, în parteneriat cu antreprenorii
	Elaborarea unui brand turistic pentru comuna Izvoarele Sucevei și promovare la nivel local, regional, național
Conceperea unor pachete turistice integrate care să includă cazare + masă + agrement	

**STRATEGIA DE DEZVOLTARE A COMUNEI IZVOARELE SUCEVEI
PENTRU PERIOADA 2016 - 2026**

	Organizarea unor manifestări de profil precum: festivaluri, expoziții de prezentare și demonstrații, evenimente, etc.
	Proiecte de combinare a turismului cu evenimente sportive relevante (ex. Hard enduro, drift și mountain bike-ing)
	Formare ghizi turistici locali
	Crearea unui sistem de rezervare online
	Editarea hărții comunei IZVOARELE SUCEVEI cu obiectivele turistice, de agrement și toate unitățile de cazare
	Conceperea unui ghid de informații turistice al comunei Izvoarele Sucevei
	Campanii de conștientizare cu scopul colaborării actorilor locali în vederea dezvoltării de pachete turistice și a turismului per total
	Promovarea activităților agroturistice cu respectarea specificului local
	Identificarea și promovarea unor "povesti și legende" ale locului
	Participarea la targuri și expoziții naționale și internaționale pentru promovarea ofertei turistice locale
	Crearea unei asociații de dezvoltare a turismului la nivel local, reunind stake holderii pietii turistice locale
	Marketing pentru atragerea de investitori - elaborarea unui pachet de facilități, inventar terenuri și proprietăți și promovare către potențiali investitori
	Dezvoltarea de servicii de asistență pentru antreprenori precum: consultanță în accesarea de finanțări nerambursabile, promovare și informare privind oportunitățile de afaceri)
	Promovarea și implementarea PPP-ului ca măsură activă de implicare directă a mediului privat

**STRATEGIA DE DEZVOLTARE A COMUNEI IZVOARELE SUCEVEI
PENTRU PERIOADA 2016 - 2026**

	Dezvoltarea de programe pentru marketing-ul regional, național și internațional al produselor locale
	Diseminarea în rândul IMM-urilor a informațiilor referitoare la standardele de calitate practicate în UE
	Inființarea și dezvoltarea centrelor de prelucrare superioară a lemnului
	Inființarea de noi unități economice având drept obiect de activitate prelucrarea superioară a resurselor locale non agricole
	Inființarea de ateliere meșteșugărești pentru diversificarea activităților economice și creșterea nivelului veniturilor
	Inființarea unor noi unități de acvacultură (păstrăvărie), prelucrarea și valorificarea superioară a producției obținute
	Dotarea cu tehnologie modernă a IMM-urilor și utilizarea echipamentelor TIC
OBIECTIVE STRATEGICE	PROIECTE PROPUSE
<p align="center">OBIECTIV STRATEGIC NR.4: Dezvoltarea sistemului de învățământ și punerea în valoare a culturii locale la nivelul comunei Izvoarele Sucevei prin îmbunătățirea accesului la educație, cultură și sport</p>	Reabilitarea, modernizarea și dotarea școlilor primare din comuna Izvoarele Sucevei
	Reabilitare și modernizarea grădinițelor
	Amenajare spații de joacă pentru copii
	Reabilitare, modernizare și dotare școala gimnazială Izvoarele Sucevei
	Inființarea și dotarea de laboratoare școlare
	Formarea continuă a cadrelor didactice și resurselor umane din unitățile de învățământ
	Creare/ reabilitare/ modernizare/ dezvoltare și dotare a infrastructurii educaționale preșcolare (grădinițe), grădinițe cu program prelungit și pentru învățământul general obligatoriu
	Investiții pentru achiziționarea de echipamente IT și materiale didactice, în principal dotarea laboratoarelor și a bibliotecii, pentru asigurarea

**STRATEGIA DE DEZVOLTARE A COMUNEI IZVOARELE SUCEVEI
PENTRU PERIOADA 2016 - 2026**

	condițiilor primare de orientare a actului educativ spre practică și piața reală
	Organizare de programe after school
	Campanii de informare, conștientizare
	Implementarea de programe educaționale pentru tineri
	Implementarea de programe educaționale pentru categoriile defavorizate
	Proiecte educaționale pe perioada verii
	Organizarea unei „Olimpiade sportive” locale
	Programe de pregătire a tinerilor în practicarea sporturilor de iarnă
	Dezvoltarea competițiilor sportive școlare la nivel local
	Conservarea și valorificarea durabilă a patrimoniului cultural prin restaurarea, consolidarea, protecția și conservarea ansamblurilor arhitecturale tradiționale;
	Infiintare stadion comunal
	Stimularea introducerii în scoli a modulelor de educare antreprenorială
	Derularea de campanii de promovare în scoli pentru orientarea tinerilor spre meserii cerute de piața muncii
	Sprijin pentru implementarea de sisteme educaționale pe perioada verii, pentru crearea unei localități dinamice și atrăgătoare pe întregul parcurs al anului
	Implementarea de programe educaționale pentru tineri (comportament civic, acces la informații sectoriale, abilități antreprenoriale, etc.), atât prin programe impuse, dar și prin promovarea unei educații non-formale prin implicarea directă a tinerilor în organizații de tip ONG
	Dotare cămin cultural Izvoarele Sucevei
	Construcția/ reabilitarea/ modernizarea/ achiziția clădirilor pentru a găzdui diferite activități sociale, comunitare, culturale, agrement și sport

**STRATEGIA DE DEZVOLTARE A COMUNEI IZVOARELE SUCEVEI
PENTRU PERIOADA 2016 - 2026**

	Inventarierea și reanimarea meșteșugurilor specifice zonei
	Inițierea schimbului cultural cu alte instituții culturale – artistice la nivel național și internațional
	Sprijinirea dezvoltării profesionale a artiștilor
	Amenajarea unor spații cu scop cultural și recreativ (pentru expunere opere de artă ale artiștilor locali și nu numai, care să asigure și o zonă de relaxare acoperită pentru turiști și localnici)
	Organizare de tabere de meșteșuguri cu posibilitatea de realizare de muzee în aer liber
	Editarea unui calendar de evenimente (anual) al comunei, în care sunt introduse toate evenimentele de gen cultural, istoric, de artă, folclorice, de muzică, de dans, religioase, etc. cu rol de informare și promovare
	Iniințarea unui muzeu al localității, cu ateliere pentru demonstrații de meșteșuguri
OBIECTIVE STRATEGICE	PROIECTE PROPUSE
OBIECTIV STRATEGIC NR.5: Creșterea populației active din comuna Izvoarele Sucevei, reducerea șomajului structural și îmbunătățirea condițiilor de muncă	Sprijinirea participării tinerilor la programe de formare profesională, inclusiv cele care vizează dobândirea competențelor antreprenoriale
	Programe de formare antreprenorială și perfecționare profesională
	Cresterea gradului de integrare / reintegrare profesionala a persoanelor
	Crearea de noi locuri de munca destinate populației locale
	Prevenirea șomajului și combaterea efectelor sociale ale acestuia;
	Sprijinirea ocupării persoanelor aparținând unor categorii defavorizate ale populației;
	sigurarea egalității șanselor pe piața muncii;
	Stimularea angajatorilor pentru încadrarea persoanelor în căutarea unui loc de munca
OBIECTIVE STRATEGICE	PROIECTE PROPUSE

<p>OBIECTIV STRATEGIC NR.6: Creșterea calitativă și cantitativă a serviciilor și infrastructurii de sănătate și asistență socială în vederea asigurării accesului tuturor categoriilor de locuitori la serviciile medico-sociale de bază</p>	Reabilitare și modernizare dispensar uman
	Reabilitare și modernizare dispensar veterinar
	Construirea de locuințe pentru tineri
	Construirea/reabilitare/modernizare și dotare locuințe sociale
	Dezvoltarea unui centru socio – medical de urgență pentru persoane aflate în situații de risc
	Dezvoltarea unei unități medicale mobile pentru monitorizarea și rezolvarea cazurilor sociale
	Centru de recuperare medicală, psihologică și socială pentru persoane cu dizabilități, copii și adulți
	Implementarea unui program de monitorizare a educației categoriilor defavorizate, inclusiv a copiilor care au părinți plecați în străinătate, pentru o incluziune armonioasă a acestora în societate și pe piața munci
	Promovarea parteneriatului public-privat în furnizarea serviciilor sociale
	Promovarea voluntariatului
	Creare/reabilitare/modernizare/dezvoltare și dotare a infrastructurii serviciilor de sănătate
	Crearea de unități mobile de furnizare de servicii pentru îngrijirea medicală la domiciliu
	Reabilitarea și modernizarea infrastructurii de sănătate, dispensare umane, aflate în subordinea comunei
	Derularea de campanii de informare și conștientizare
	Implementarea de proiecte de educare sexuală a tinerilor
	Crearea unui mecanism de facilități pentru atragerea specialiștilor în domeniul medical în vederea creșterii calității și gamei serviciilor medicale la nivelul localității
	Sprijin pentru participarea grupurilor defavorizate la programe de formare personalizate, care

**STRATEGIA DE DEZVOLTARE A COMUNEI IZVOARELE SUCEVEI
PENTRU PERIOADA 2016 - 2026**

	vizează dobândirea competențelor pentru ocupații cerute de către piața muncii
	Derularea de campanii de conștientizare a dreptului la muncă pentru persoanele cu dizabilități
OBIECTIVE STRATEGICE	PROIECTE PROPUSE
OBIECTIV STRATEGIC NR.7: Dezvoltarea capacității administratiei publice locale de furnizare a serviciilor către populație și de sprijinire a dezvoltării mediului de afaceri local	Acțiuni de încurajare a schimbului de experiență și a networking-ului
	Programe și dotări pentru creșterea siguranței Cetățeanului
	Implementarea sistemelor informatice integrate și de e-guvernare la nivelul compartimentelor Primăriei
	Facilitarea realizării/finalizării cadastrului digital în vederea îmbunătățirii datelor disponibile și serviciilor aferente pentru cetățeni, societăți comerciale, organizații nonguvernamentale și alte instituții publice
	Programe de formare a resurselor umane din administrația publică locală pentru a asigura colaborarea eficientă cu mediul de afaceri
	Formare și calificare pentru direcția de asistență socială în vederea îmbunătățirii metodelor de abordare a serviciilor oferite populației vulnerabile
	Derularea continuă de campanii de promovare pentru combaterea infracționalității și dezvoltarea comportamentului civic în parteneriat cu poliția
	Dotarea cu echipamente a serviciilor pentru situații de urgență
	Investiții pentru introducerea unui sistem de supraveghere video în zonele cu risc de infracționalitate, intersecții principale, școli, etc
	Externalizarea unor servicii publice
	Schimburi de experiență cu autorități locale din România și/sau UE în scopul adoptării modelelor de bună practică

6.2 FIȘE DE PROIECTE

Titlul proiectului: Modernizarea drumurilor comunale	
Relevanța pentru Strategia de Dezvoltare a Comunei IZVOARELE SUCEVEI	OBIECTIV STRATEGIC NR.2: Reabilitarea și dezvoltarea infrastructurii fizice a comunei pentru sprijinirea activității socio-economice, cu asigurarea protecției și calității mediului înconjurător
Instituții/ actori implicați/ potențiali parteneri	PRIMĂRIA COMUNEI IZVOARELE SUCEVEI
Descrierea proiectului (obiective, justificare, potențiale activități, rezultate estimate)	<p>OBIECTIV</p> <p>Creșterea siguranței circulației pe drumurile din localitate</p> <p>ACTIVITĂȚI</p> <ul style="list-style-type: none"> - Reabilitarea și modernizarea drumurilor comunale/străzilor aflate în stare avansată de degradare într-un proces etapizat (ulterior finalizării lucrărilor de modernizare rețele de utilități) - Asfaltarea străzilor (și a zonelor pietonale) cu îmbrăcăminte rutieră din beton sau asfalt bituminos - Reabilitarea și modernizarea rețelei de drumuri de legătură dintre localitățile învecinate - Modernizarea trotuarelor <p>REZULTATE/INDICATORI DE REZULTATE</p> <ul style="list-style-type: none"> - nr. km drum reabilitați - Număr redus de accidente cauzate de starea proastă a drumurilor, de lipsa trotuarelor -Nr. Km trotuare
Posibile surse de finanțare	PNDR - SubMăsura 7.2 - Investiții în crearea și modernizarea infrastructurii de bază la scară mică PNDL, CNI
Buget estimativ	1.000.000 EURO
Stadiul proiectului (activități deja întreprinse sau complementare)	-
Perioada de implementare	2016-2026

**STRATEGIA DE DEZVOLTARE A COMUNEI IZVOARELE SUCEVEI
PENTRU PERIOADA 2016 - 2026**

Titlul proiectului: Management integrat al sistemului de iluminat public	
Relevanța pentru Strategia de Dezvoltare a Comunei IZVOARELE SUCEVEI	OBIECTIV STRATEGIC NR.2: Reabilitarea și dezvoltarea infrastructurii fizice a comunei pentru sprijinirea activității socio-economice, cu asigurarea protecției și calității mediului înconjurător
Instituții/ actori implicați / potențiali parteneri	Primăria comunei Izvoarele Sucevei, Furnizor energie electrică
Descrierea proiectului (obiective, justificare, potențiale activități, rezultate estimate)	<p>Segmente ale rețelei de iluminat stradal sunt încă nereabilitate și mari consumatoare de energie; de asemenea, există zone în care iluminat public este parțial sau inexistent</p> <p>OBIECTIVE</p> <ul style="list-style-type: none"> - Modernizarea și extinderea sistemului de iluminat public - Creșterea gradului de acces la infrastructura de iluminat public - Reducerea consumurilor specific <p>ACTIVITĂȚI</p> <ul style="list-style-type: none"> - Extindere rețea de alimentare cu energie electrică și iluminat public - Modernizare rețea de iluminat în zonele periferice - Înlocuirea surselor de iluminat actuale cu cele cu tehnologie LED - Reabilitare sau înlocuire puncte de aprindere - Introducere în canalizații subterane a rețelelor electrice aeriene de medie și înaltă tensiune. - Instalarea de sisteme de telegestiune a iluminatului public <p>REZULTATE/INDICATORI DE REZULTATE</p> <ul style="list-style-type: none"> - Număr de persoane racordate la rețea de alimentare cu energie electrică - Număr de puncte de aprindere / surse de iluminat LED - Sistem de telegestiune funcțional
Posibile surse de finanțare	FEDR (POR 2014-2020), bugete locale, buget național (AFM), alte surse legal constituite
Buget estimativ	-
Stadiul proiectului (activități deja întreprinse sau complementare)	-
Perioada de implementare	2016-2026

**STRATEGIA DE DEZVOLTARE A COMUNEI IZVOARELE SUCEVEI
PENTRU PERIOADA 2016 - 2026**

Titlul proiectului: Crearea/reabilitarea și modernizarea spațiilor publice urbane și a infrastructurii de utilități publice	
Relevanța pentru Strategia de Dezvoltare a Comunei IZVOARELE SUCEVEI	OBIECTIV STRATEGIC NR.2: Reabilitarea și dezvoltarea infrastructurii fizice a comunei pentru sprijinirea activității socio-economice, cu asigurarea protecției și calității mediului înconjurător
Instituții/ actori implicați / potențiali parteneri	PRIMĂRIA COMUNEI IZVOARELE SUCEVEI
Descrierea proiectului (obiective, justificare, potențiale activități, rezultate estimate)	Proiectul vine în întâmpinarea nevoilor bine definite la nivel de zonă de acțiune, prin crearea/ reabilitarea/ modernizarea infrastructurii rurale. Activități: - Modernizare spații publice (creare/modernizare/reabilitare străzi, trotuare aferente, scuaruri, zone pietonale, poduri, parcări, piste pentru biciclete, spații verzi) - dezvoltarea și modernizarea utilităților publice – alimentare cu apă potabilă, canalizare menajeră și canalizare pluvială Rezultate/Indicatori de rezultate - Număr km drumuri comunale/ străzi modernizate/ trotuare modernizate /piste bicicletă amenajate/ rețea alimentare cu apă potabilă/ rețea, canalizare menajeră și canalizare pluvială - Număr parcări noi și reabilitate / spații verzi amenajate
Posibile surse de finanțare	PNDR - SubMăsura 7.2 - Investiții în crearea și modernizarea infrastructurii de bază la scară mică Programul Național de Dezvoltare Locală
Buget estimativ	-
Stadiul proiectului (activități deja întreprinse sau complementare)	-
Perioada de implementare	2016-2026

Titlul proiectului: Construirea rețelei de apă și canalizare a comunei IZVOARELE SUCEVEI	
Relevanța pentru Strategia de Dezvoltare a Comunei IZVOARELE SUCEVEI	OBIECTIV STRATEGIC NR.2: Reabilitarea și dezvoltarea infrastructurii fizice a comunei pentru sprijinirea activități socio-economice, cu asigurarea protecției și calității mediului înconjurător
Instituții/ actori implicați / potențiali parteneri	Primaria comunei IZVOARELE SUCEVEI, operator apa/canal
Descrierea proiectului (obiective, justificare, potențiale activități, rezultate estimate)	<p>OBIECTIV Cresterea gradului de accesabilitate al populației la serviciile debază și conformarea cu obligațiile privind calitatea apei prevăzute în Tratatul de Aderare și în Directivele Europene.</p> <p>ACTIVITĂȚI</p> <ul style="list-style-type: none"> - Elaborarea documentațiilor tehnice: SF-uri, PT-uri - În contextul extinderilor propuse în intravilan (PUG) la sistemul de alimentare cu apă sunt necesare lucrări extinderi ale sistemului de aducțiune, stocare și distribuție a apei - Lucrări de realizare/ulterior modernizare a rețelelor de canalizare. <p>REZULTATE/INDICATORI DE REZULTATE:</p> <ul style="list-style-type: none"> - Apă potabilă de calitate -Furnizare apă potabilă la o presiune adecvată, fără întreruperi - grad de acoperire cu servicii apa-canal mai mare
Posibile surse de finanțare	PNDR - SubMăsura 7.2 - Investiții în crearea și modernizarea infrastructurii de bază la scară mică, buget locale, alte surse legal constituite Programul Național de Dezvoltare Locală
Buget estimativ	-
Stadiul proiectului (activități deja întreprinse sau complementare)	-
Perioada de implementare	2016-2026

**STRATEGIA DE DEZVOLTARE A COMUNEI IZVOARELE SUCEVEI
PENTRU PERIOADA 2016 - 2026**

Titlul proiectului: Lucrări de regularizare a albiei apelor curgătoare prin lucrări de gabioane (râul Suceava, paraiele afluate)	
Relevanța pentru Strategia de Dezvoltare a Comunei IZVOARELE SUCEVEI	OBIECTIV STRATEGIC NR.2: Reabilitarea și dezvoltarea infrastructurii fizice a comunei pentru sprijinirea activității socio-economice, cu asigurarea protecției și calității mediului înconjurător
Instituții/ actori implicați / potențiali parteneri	Primaria IZVOARELE SUCEVEI
Descrierea proiectului (obiective, justificare, potențiale activități, rezultate estimate)	<p>OBIECTIV Crearea unui mediu înconjurător sănătos prin îmbunătățirea calității cursurilor de apă</p> <p>ACTIVITĂȚI</p> <ul style="list-style-type: none"> - lucrări de decolmatare și calibrare pentru a asigura albiei o secțiune care să asigure tranzitarea debitelor înregistrate în timpul viiturilor, - protejarea malurilor prin executarea unor apărări de maluri realizate din lucrări elastice pentru a stopa eroziunile de maluri care pot antrena depuneri de balast de-a lungul pârâielor <p>Corectare torenți Construire poduri, podețe</p> <p>REZULTATE/INDICATORI DE REZULTATE</p> <ul style="list-style-type: none"> - Lungime curs apă/maluri amenajate
Posibile surse de finanțare	Buget local, alte surse legal constituite Ministerul Mediului
Buget estimativ	-
Stadiul proiectului (activități deja întreprinse sau complementare)	-
Perioada de implementare	2016-2026

**STRATEGIA DE DEZVOLTARE A COMUNEI IZVOARELE SUCEVEI
PENTRU PERIOADA 2016 - 2026**

Titlul proiectului: Dotare cămin cultural IZVOARELE SUCEVEI	
Relevanța pentru Strategia de Dezvoltare a Comunei IZVOARELE SUCEVEI	OBIECTIV STRATEGIC NR.4: Dezvoltarea sistemului de învățământ și punerea în valoare a culturii locale la nivelul comunei Izvoarele Sucevei prin îmbunătățirea accesului la educație, cultură și sport
Instituții/ actori implicați / potențiali parteneri	Primaria IZVOARELE SUCEVEI
Descrierea proiectului (obiective, justificare, potențiale activități, rezultate estimate)	<p>OBIECTIV</p> <ul style="list-style-type: none"> - Conservarea, protejarea și valorificarea patrimoniului cultural în vederea consolidării identității culturale și utilizării eficiente ale acestuia <p>ACTIVITĂȚI</p> <ul style="list-style-type: none"> - Realizare studii si documentații tehnice - Dotare cămin cultural IZVOARELE SUCEVEI - Dotări pentru expunerea și protecția patrimoniului cultural - Sistem de iluminat ornamental al clădirii <p>REZULTATE/INDICATORI DE REZULTATE</p> <ul style="list-style-type: none"> - Număr obiective de patrimoniu cultural dotate - Reducerea gradului de degradare a resurselor de patrimoniu cultural
Posibile surse de finanțare	PNDR SubMăsura 7.6 - Investiții asociate cu protejarea patrimoniului cultural -SubMăsura 19.2 AXA LEADER Buget local, Ministerul Culturii
Buget estimativ	-
Stadiul proiectului (activități deja întreprinse sau complementare)	-
Perioada de implementare	2016-2026

Elaborator: G.A.L. "Bucovina de Munte"
Tel./Fax: 0230 236 155
e-mail: galbucovinademunte@yahoo.ro
www.bucovinademunte.ro

**STRATEGIA DE DEZVOLTARE A COMUNEI IZVOARELE SUCEVEI
PENTRU PERIOADA 2016 - 2026**

Titlul proiectului: Construcția/reabilitarea/modernizarea/achiziția clădirilor pentru a găzdui diferite activități sociale, comunitare, culturale, de agrement și sport	
Relevanța pentru Strategia de Dezvoltare a Comunei IZVOARELE SUCEVEI	OBIECTIV STRATEGIC NR.4: Dezvoltarea sistemului de învățământ și punerea în valoare a culturii locale la nivelul comunei Izvoarele Sucevei prin îmbunătățirea accesului la educație, cultură și sport
Instituții/ actori implicați / potențiali parteneri	PRIMARIA COMUNEI IZVOARELE SUCEVEI
Descrierea proiectului (obiective, justificare, potențiale activități, rezultate estimate)	JUSTIFICARE SI OBIECTIVE Refuncționalizarea clădirilor sunt activități de arhitectură și urbanism ce pot să fie factori importanți care să contribuie la regenerarea localității și îmbunătățirea condițiilor de viață ale cetățenilor. ACTIVITĂȚI -Se intenționează construcția, achiziția, reabilitarea de clădiri de interes public, inclusiv clădiri istorice, culturale sau cu destinație specială și reabilitarea acestora cu scopul reutilizării. REZULTATE/INDICATORI DE REZULTATE Număr de clădiri construite/ achiziționate Număr de clădiri reabilite și date în folosință
Posibile surse de finanțare	FEDR (POR 2014-2020), bugete locale, alte surse legal Constituite PNDR- SubMăsura 7.6 - Investiții asociate cu protejarea patrimoniului cultural Programul Național de Dezvoltare Locală
Buget estimativ	-
Stadiul proiectului (activități deja întreprinse sau complementare)	-
Perioada de implementare	2016-2026

**STRATEGIA DE DEZVOLTARE A COMUNEI IZVOARELE SUCEVEI
PENTRU PERIOADA 2016 - 2026**

Titlul proiectului: Valorificarea energiilor verzi, regenerabile	
Relevanța pentru Strategia de Dezvoltare a Comunei IZVOARELE SUCEVEI	OBIECTIV STRATEGIC NR.2: Reabilitarea și dezvoltarea infrastructurii fizice a comunei pentru sprijinirea activității socio-economice, cu asigurarea protecției și calității mediului înconjurător
Instituții/ actori implicați / potențiali parteneri	Primăria IZVOARELE SUCEVEI
Descrierea proiectului (obiective, justificare, potențiale activități, rezultate estimate)	<p>OBIECTIVE Utilizarea sustenabilă a resurselor naturale și reducerea emisiilor de gaze cu efect de seră, prin valorificarea surselor regenerabile de energie (fotovoltaică, geotermală) Reducerea cheltuielilor cu utilitățile</p> <p>ACTIVITĂȚI - Instalarea panourilor fotovoltaice pe sistemele de iluminat public și panourile de dirijare a circulației; - Dotarea clădirilor de interes public aflate în proprietatea comunei cu instalații de producere a energiei din surse regenerabile (solară, hidro) - Organizarea unor acțiuni de conștientizare privind beneficiile utilizării „energiei verzi”.</p> <p>REZULTATE/INDICATORI DE REZULTATE - Număr de panouri fotovoltaice instalate - Număr de instalații de producere a energiei din surse regenerabile (solară, geotermală) implementate - Număr de campanii derulate</p>
Posibile surse de finanțare	FEDR (POR 2014-2020), Fondul Norvegian, bugete locale, buget național (AFM), alte surse legal constituite
Buget estimativ	-
Stadiul proiectului (activități deja întreprinse sau complementare)	
Perioada de implementare	2016-2026

**STRATEGIA DE DEZVOLTARE A COMUNEI IZVOARELE SUCEVEI
PENTRU PERIOADA 2016 - 2026**

Titlul proiectului: Amenajare și modernizare poduri si podețe (râul Suceava și afluenții săi)	
Relevanța pentru Strategia de Dezvoltare a Comunei IZVOARELE SUCEVEI	OBIECTIV STRATEGIC NR.2: Reabilitarea și dezvoltarea infrastructurii fizice a comunei pentru sprijinirea activității socio-economice, cu asigurarea protecției și calității mediului înconjurător
Instituții/ actori implicați / potențiali parteneri	Primaria IZVOARELE SUCEVEI
Descrierea proiectului (obiective, justificare, potențiale activități, rezultate estimate)	In scopul asigurării stabilității drumurilor și a siguranței în trafic, sunt necesare investiții de reabilitare și modernizare a podurilor si podețelor ce asigură scurgerea apelor. Activități - Intocmire SF-uri, PT-uri - Lucrări de amenajare de noi poduri si podețe - Lucrări de modernizare a podurilor existente (lărgirea podului) REZULTATE/INDICATORI DE REZULTATE: Număr de poduri si podețe amenajate/ modernizate
Posibile surse de finanțare	PNDR - SubMăsura 7.2 - Investiții în crearea și modernizarea infrastructurii de bază la scară mică, buget locale, alte surse legal constituite Programul Național de Dezvoltare Locală
Buget estimativ	-
Stadiul proiectului (activități deja întreprinse sau complementare)	-
Perioada de implementare	2016-2026

**STRATEGIA DE DEZVOLTARE A COMUNEI IZVOARELE SUCEVEI
PENTRU PERIOADA 2016 - 2026**

Titlul proiectului: Amenajare piste de biciclete	
Relevanța pentru Strategia de Dezvoltare a Comunei IZVOARELE SUCEVEI	OBIECTIV STRATEGIC NR.2: : Reabilitarea și dezvoltarea infrastructurii fizice a comunei pentru sprijinirea activități socio-economice, cu asigurarea protecției și calității mediului înconjurător
Instituții/ actori implicați / potențiali parteneri	Primaria IZVOARELE SUCEVEI
Descrierea proiectului (obiective, justificare, potențiale activități, rezultate estimate)	<p>JUSTIFICARE SI OBIECTIV Prin acest proiect se implementează modelul localităților europene, in care cetățenii beneficiază de siguranță in trafic atunci când se deplasează cu bicicleta.</p> <p>ACTIVITATI: -Realizarea de piste de biciclete de-a lungul principalelor drumuri publice</p> <p>REZULTATE/INDICATORI DE REZULTATE -Nr de km de piste pentru bicicliști realizate</p>
Posibile surse de finanțare	Ministerul Mediului, Buget local Programul Național de Dezvoltare Locală
Buget estimativ	-
Stadiul proiectului (activități deja întreprinse sau complementare)	-
Perioada de implementare	2016-2026

**STRATEGIA DE DEZVOLTARE A COMUNEI IZVOARELE SUCEVEI
PENTRU PERIOADA 2016 - 2026**

Titlul proiectului: Amenajare stații de transport în comun	
Relevanța pentru Strategia de Dezvoltare a Comunei IZVOARELE SUCEVEI	OBIECTIV STRATEGIC NR.2: Reabilitarea și dezvoltarea infrastructurii fizice a comunei pentru sprijinirea activității socio-economice, cu asigurarea protecției și calității mediului înconjurător
Instituții/ actori implicați / potențiali parteneri	Primăria IZVOARELE SUCEVEI și operatorii de transport in comun
Descrierea proiectului (obiective, justificare, potențiale activități, rezultate estimate)	<p>OBIECTIVE Îmbunătățirea condițiilor de transport în comun</p> <p>ACTIVITĂȚI Intocmire SF-uri, PT-uri Modernizarea stațiilor de transport public existente, inclusiv realizarea de noi stații la nivelul localității, prin dotarea cu</p> <ul style="list-style-type: none"> - indicatoare rutiere și marcaje rutiere, care să evidențieze existența unei stații de transport public; - indicatoare cu informații pentru călători, privind numărul cursei care oprește în stație; - platformele de așteptare cabine cu acoperiș și scaune, facilități de acces <p>REZULTATE/INDICATORI DE REZULTATE: Număr crescut de stații de transport amenajate</p>
Posibile surse de finanțare	PNDR - SubMăsura 7.2 - Investiții în crearea și modernizarea infrastructurii de bază la scară mică, buget locale, alte surse legal constituite Buget local Programul Național de Dezvoltare Locală
Buget estimativ	-
Stadiul proiectului (activități deja întreprinse sau complementare)	-
Perioada de implementare	2016-2026

**STRATEGIA DE DEZVOLTARE A COMUNEI IZVOARELE SUCEVEI
PENTRU PERIOADA 2016 - 2026**

Titlul proiectului: Realizarea rețelei de alimentare cu gaze naturale	
Relevanța pentru Strategia de Dezvoltare a Comunei IZVOARELE SUCEVEI	OBIECTIV STRATEGIC NR.2: Reabilitarea și dezvoltarea infrastructurii fizice a comunei pentru sprijinirea activității socio-economice, cu asigurarea protecției și calității mediului înconjurător
Instituții/ actori implicați / potențiali parteneri	Primaria IZVOARELE SUCEVEI și operator rețea de gaz natural
Descrierea proiectului (obiective, justificare, potențiale activități, rezultate estimate)	OBIECTIV Creșterea gradului de accesabilitate la serviciile de bază. ACTIVITĂȚI - Realizarea rețelelor de distribuție gaze naturale REZULTATE/INDICATORI DE REZULTATE - Număr km rețea alimentare cu gaze naturale realizați - număr de utilizatori finali conectați
Posibile surse de finanțare	Buget locale, alte surse legal constituite
Buget estimativ	-
Stadiul proiectului (activități deja întreprinse sau complementare)	-
Perioada de implementare	2016-2026

**STRATEGIA DE DEZVOLTARE A COMUNEI IZVOARELE SUCEVEI
PENTRU PERIOADA 2016 - 2026**

Titlul proiectului: Reabilitarea și modernizarea dispensarului uman IZVOARELE SUCEVEI	
Relevanța pentru Strategia de Dezvoltare a Comunei IZVOARELE SUCEVEI	OBIECTIV STRATEGIC NR.6: Creșterea calitativă și cantitativă a serviciilor și infrastructurii de sănătate și asistență socială în vederea asigurării accesului tuturor categoriilor de locuitori la serviciile medico-sociale de bază
Instituții/ actori implicați / potențiali parteneri	Primaria IZVOARELE SUCEVEI, ONG-uri de profil
Descrierea proiectului (obiective, justificare, potențiale activități, rezultate estimate)	OBIECTIV Optimizarea calității serviciilor de sănătate acordate ACTIVITĂȚI - Realizare SF-uri, PT-uri - Reabilitare, modernizare și dotare clădire dispensar uman - Inițierea unui centru social de recuperare medicală, psihologică și socială pentru persoane cu dizabilități, copii și adulți - Dotarea dispensarului cu echipamentele necesare funcționării - Dezvoltarea unei unități medicale mobile pentru monitorizarea și rezolvarea cazurilor socio-medicale REZULTATE/INDICATORI DE REZULTATE - Număr de clădiri reabilite - Creșterea numărului de persoane asistate
Posibile surse de finanțare	PNDR - SubMăsura 7.2 - Investiții în crearea și modernizarea infrastructurii de bază la scară mică, buget locale, alte surse legal constituite Buget Local, alte surse legal constituite Programul Național de Dezvoltare Locală
Buget estimativ	-
Stadiul proiectului (activități deja întreprinse sau complementare)	-
Perioada de implementare	2016-2026

Elaborator: G.A.L. "Bucovina de Munte"
Tel./Fax: 0230 236 155
e-mail: galbucovinademunte@yahoo.ro
www.bucovinademunte.ro

**STRATEGIA DE DEZVOLTARE A COMUNEI IZVOARELE SUCEVEI
PENTRU PERIOADA 2016 - 2026**

Titlul proiectului: Dezvoltarea serviciilor sociale pentru grupurile defavorizate	
Relevanța pentru Strategia de Dezvoltare a Comunei IZVOARELE SUCEVEI	OBIECTIV STRATEGIC NR.6: Creșterea calitativă și cantitativă a serviciilor și infrastructurii de sănătate și asistență socială în vederea asigurării accesului tuturor categoriilor de locuitori la serviciile medico-sociale de bază
Instituții/ actori implicați / potențiali parteneri	Primaria IZVOARELE SUCEVEI, ONG-uri de profil
Descrierea proiectului (obiective, justificare, potențiale activități, rezultate estimate)	<p>OBIECTIV Sprijinirea grupurilor defavorizate și combaterea sărăciei ACTIVITĂȚI</p> <ul style="list-style-type: none"> - Identificarea grupurilor defavorizate (persoanele fără adăpost, persoane afectate de violență domestică, persoane cu dizabilități și persoane de etnie romă) - Dezvoltarea de servicii de asistență destinate acestora (consiliere psihologică, campanii de combatere a discriminării, etc); - Realizare SF-uri, PT-uri - Înființare cantină socială pentru persoanele defavorizate social - Înființare adăpost de noapte pentru persoanele fără locuință <p>REZULTATE/INDICATORI DE REZULTATE</p> <ul style="list-style-type: none"> - Număr de centre sociale/ persoane defavorizate asistate - Număr campanii pentru combaterea discriminării desfășurate - Reducerea numărului de persoane aflate în risc de sărăcie și excluziune socială
Posibile surse de finanțare	<p>PNDR - SubMăsura 7.2 - Investiții în crearea și modernizarea infrastructurii de bază la scară mică, buget locale, alte surse legal constituite</p> <ul style="list-style-type: none"> -SubMăsura 19.2 AXA LEADER - Buget Local - FSE (POCU)
Buget estimativ	-
Stadiul proiectului (activități deja întreprinse sau complementare)	-
Perioada de implementare	2016-2026

**STRATEGIA DE DEZVOLTARE A COMUNEI IZVOARELE SUCEVEI
PENTRU PERIOADA 2016 - 2026**

Titlul proiectului: Amenajare locuințe sociale / locuințe de tip familial / locuințe protejate	
Relevanța pentru Strategia de Dezvoltare a Comunei IZVOARELE SUCEVEI	OBIECTIV STRATEGIC NR.6: Creșterea calitativă și cantitativă a serviciilor și infrastructurii de sănătate și asistență socială în vederea asigurării accesului tuturor categoriilor de locuitori la serviciile medico-sociale de bază
Instituții/ actori implicați / potențiali parteneri	Primaria IZVOARELE SUCEVEI, ONG-uri de profil
Descrierea proiectului (obiective, justificare, potențiale activități, rezultate estimate)	OBIECTIV -Dezvoltarea infrastructurii de locuințe sociale -Îmbunătățirea condițiilor de viață ale cetățenilor ACTIVITĂȚI -Construcția sau reabilitarea unei clădiri existente în vederea transformării în locuințe sociale - Achiziție dotări necesare REZULTATE/INDICATORI DE REZULTATE - Număr de locuințe - Număr de beneficiari ai infrastructurilor sociale create
Posibile surse de finanțare	- Buget Local - FSE (POCU)
Buget estimativ	-
Stadiul proiectului (activități deja întreprinse sau complementare)	-
Perioada de implementare	2016-2026

**STRATEGIA DE DEZVOLTARE A COMUNEI IZVOARELE SUCEVEI
PENTRU PERIOADA 2016 - 2026**

Titlul proiectului: Dezvoltarea serviciilor de sănătate și creșterea gradului de acces la servicii de sănătate de bază, inclusiv pentru grupurile vulnerabile	
Relevanța pentru Strategia de Dezvoltare a Comunei IZVOARELE SUCEVEI	OBIECTIV STRATEGIC NR.6: Creșterea calitativă și cantitativă a serviciilor și infrastructurii de sănătate și asistență socială în vederea asigurării accesului tuturor categoriilor de locuitori la serviciile medico-sociale de bază
Instituții/ actori implicați / potențiali parteneri	Primăria IZVOARELE SUCEVEI, parteneriate publice-private, Ministerul Sănătății
Descrierea proiectului (obiective, justificare, potențiale activități, rezultate estimate)	<p>OBIECTIV</p> <ul style="list-style-type: none"> - Îmbunătățirea accesului la servicii medicale de bază, precum și la alte servicii de utilitate publică - Creșterea speranței de viață prin sporirea accesibilității serviciilor medicale pentru toți cetățenii <p>ACTIVITĂȚI</p> <ul style="list-style-type: none"> - Crearea de unități mobile de furnizare de servicii pentru îngrijirea medicală la domiciliu, cu efect în eficientizarea costurile medicale - Identificarea unor spații pentru înființarea unor puncte de îngrijire la domiciliu în parteneriat cu fundațiile de profil, cu spații de cazare - Crearea unui mecanism de facilități pentru atragerea specialiștilor în domeniul medical în vederea creșterii calității și gamei serviciilor medicale la nivelul comunei <p>REZULTATE/INDICATORI DE REZULTATE</p> <ul style="list-style-type: none"> - Creșterea numărului de persoane/ persoane vulnerabile care beneficiază de servicii medicale - Creșterea numărului de medici specialiști - Număr campanii derulate
Posibile surse de finanțare	PNDR - SubMăsura 7.2 - Investiții în crearea și modernizarea infrastructurii de bază la scară mică, buget locale, alte surse legal constituite -SubMăsura 19.2 AXA LEADER - Buget Local
Buget estimativ	-
Stadiul proiectului (activități deja întreprinse sau complementare)	-
Perioada de implementare	2016-2026

Elaborator: G.A.L. "Bucovina de Munte"
Tel./Fax: 0230 236 155
e-mail: galbucovinademunte@yahoo.ro
www.bucovinademunte.ro

**STRATEGIA DE DEZVOLTARE A COMUNEI IZVOARELE SUCEVEI
PENTRU PERIOADA 2016 - 2026**

Titlul proiectului: Consolidarea, modernizarea, dotarea cu echipamente didactice si echipamente IT a școlilor din localitate	
Relevanța pentru Strategia de Dezvoltare a Comunei IZVOARELE SUCEVEI	OBIECTIV STRATEGIC NR.4: Dezvoltarea sistemului de învățământ și punerea în valoare a culturii locale la nivelul comunei Izvoarele Sucevei prin îmbunătățirea accesului la educație, cultură și sport
Instituții/ actori implicați / potențiali parteneri	Primăria IZVOARELE SUCEVEI, unitatea școlară
Descrierea proiectului (obiective, justificare, potențiale activități, rezultate estimate)	<p>OBIECTIV Asigurarea conformității cu standardele în vigoare privind spațiile de desfășurare a procesului educațional</p> <p>ACTIVITĂȚI:</p> <ul style="list-style-type: none"> - Consolidare/reabilitare clădiri - Modernizarea rețelelor de utilități - Modernizări săli de clasă, laboratoare - Dotarea cu echipamente didactice si echipamente IT <p>REZULTATE/INDICATORI DE REZULTATE</p> <ul style="list-style-type: none"> - Capacitatea infrastructurii de educație care beneficiază de sprijinin - Număr de dotări - Număr de elevi care beneficiază de infrastructura modernizată
Posibile surse de finanțare	PNDR - SubMăsura 7.2 - Investiții în crearea și modernizarea infrastructurii de bază la scară mică, buget locale, alte surse legal constituite -SubMăsura 19.2 AXA LEADER Buget local, Ministerul Educației Naționale Programul Național de Dezvoltare Locală
Buget estimativ	-
Perioada de implementare	2016-2026

**STRATEGIA DE DEZVOLTARE A COMUNEI IZVOARELE SUCEVEI
PENTRU PERIOADA 2016 - 2026**

Titlul proiectului: Înființare centru after-school, grădiniță cu program prelungit, și creșă	
Relevanța pentru Strategia de Dezvoltare a Comunei IZVOARELE SUCEVEI	OBIECTIV STRATEGIC NR.4: Dezvoltarea sistemului de învățământ și punerea în valoare a culturii locale la nivelul comunei Izvoarele Sucevei prin îmbunătățirea accesului la educație, cultură și sport
Instituții/ actori implicați / potențiali parteneri	Primăria IZVOARELE SUCEVEI, parteneriat public-privat, Ministerul Educației Naționale
Descrierea proiectului (obiective, justificare, potențiale activități, rezultate estimate)	Justificare: -cererea tot mai mare a locuitorilor din comuna IZVOARELE SUCEVEI; -localitatea nu beneficiază de serviciile unor astfel de instituții OBIECTIV - Dezvoltarea infrastructurii educaționale - Furnizarea de servicii educationale specializate care sa amelioreze comportamentul de adaptare școlară ACTIVITĂȚI: - Realizare documentații tehnice - Construirea unei creșe noi în comună - Dotarea cu mobilier si material didactic specific REZULTATE/INDICATORI DE REZULTATE - Număr unități construite (suprafața – mp) - Număr de dotări - Număr de elevi care beneficiază de infrastructura modernizată
Posibile surse de finanțare	PNDR - SubMăsura 7.2 - Investiții în crearea și modernizarea infrastructurii de bază la scară mică, buget locale, alte surse legal constituite -SubMăsura 19.2 AXA LEADER Buget local, Ministerul Educației Naționale Programul Național de Dezvoltare Locală
Buget estimativ	-
Stadiul proiectului (activități deja întreprinse sau complementare)	-
Perioada de implementare	2016-2026

**STRATEGIA DE DEZVOLTARE A COMUNEI IZVOARELE SUCEVEI
PENTRU PERIOADA 2016 - 2026**

Titlul proiectului: Campanii de informare, conștientizare și implementarea de programe pentru elevi și tineri	
Relevanța pentru Strategia de Dezvoltare a Comunei IZVOARELE SUCEVEI	OBIECTIV STRATEGIC NR.4: Dezvoltarea sistemului de învățământ și punerea în valoare a culturii locale la nivelul comunei Izvoarele Sucevei prin îmbunătățirea accesului la educație, cultură și sport
Instituții/ actori implicați / potențiali parteneri	Primăria IZVOARELE SUCEVEI, ONG-uri cu activitate în sectorul de sănătate și social, structuri asociative ale mediului de afaceri
Descrierea proiectului (obiective, justificare, potențiale activități, rezultate estimate)	<p>OBIECTIV Implementarea de programe educaționale pentru tineri (comportament civic, acces la informații sectoriale, abilități antreprenoriale, etc.), prin promovarea unei educații nonformale, astfel încât educarea să fie promovată de ei și să aibă loc între ei și pe multiple planuri: petrecerea timpului liber și sport, cultură, formare profesională, antreprenariat, implicare comunitară, sănătate și educație sexuală, etc.</p> <p>ACTIVITĂȚI</p> <ul style="list-style-type: none"> - Inițierea și derularea de activități educaționale în domeniul antreprenoriatului în structurile de învățământ primar și secundar (concursuri organizate în parteneriat între Primărie și diverși agenți economici pentru a promova antreprenoriatul, crearea de ateliere tematice practice în fiecare școală) - Inițierea și derularea de activități educaționale în domeniul sănătății (aspectele vieții sexuale, conștientizarea importanței aspectelor de igienă intimă) - Încurajarea dialogului dintre elevi, profesorii diriginți, părinți; - Întâlniri ale elevilor și părinților cu psihologi, medici, sportivi, artiști etc. <p>REZULTATE/INDICATORI DE REZULTATE</p> <ul style="list-style-type: none"> - Număr unități /ONG-uri implicate în astfel de activități - Număr de campanii/programe derulate - Număr de elevi/tineri beneficiari
Posibile surse de finanțare	FSE (POCU 2014-2020), buget local, diverse parteneriate, Ministerul Educației Naționale, alte surse legal constituite
Buget estimativ	-
Stadiul proiectului (activități deja întreprinse sau complementare)	-
Perioada de implementare	2016-2026

**STRATEGIA DE DEZVOLTARE A COMUNEI IZVOARELE SUCEVEI
PENTRU PERIOADA 2016 - 2026**

Titlul proiectului: Implementarea de programe educaționale pentru elevii din categoria persoanelor vulnerabile	
Relevanța pentru Strategia de Dezvoltare a Comunei IZVOARELE SUCEVEI	OBIECTIV STRATEGIC NR.4: Dezvoltarea sistemului de învățământ și punerea în valoare a culturii locale la nivelul comunei Izvoarele Sucevei prin îmbunătățirea accesului la educație, cultură și sport
Instituții/ actori implicați / potențiali parteneri	Primăria IZVOARELE SUCEVEI, ONG-uri cu activitate în sectorul de sănătate și social
Descrierea proiectului (obiective, justificare, potențiale activități, rezultate estimate)	Justificare Copiii ai căror părinți sunt plecați să lucreze în altă țară reprezintă o categorie extrem de vulnerabilă OBIECTIV Implementarea de programe în vederea eliminării riscurilor de alunecare a copiilor ai căror părinți sunt plecați la muncă în străinătate spre nedezvoltare personală sau infraționalitate ACTIVITĂȚI - Crearea de parteneriate între sistemul de învățământ, sanitar, ONG-uri și mediul privat - Programe de suport școlar, de orientare școlară și consiliere pentru copii - Dezvoltarea programelor de timp liber, facilitarea socializării și asigurarea comunicării permanente cu părinții plecați - Activități de consiliere psihologică individuală și de grup pentru copii - Asigurarea și susținerea comunicării copiilor cu părinți aflați la muncă în straintate REZULTATE/INDICATORI DE REZULTATE - Număr de campanii/programe - Număr de copii beneficiari
Posibile surse de finanțare	FSE (POCU 2014-2020), buget local, diverse parteneriate, alte surse legal constituite
Buget estimativ	-
Stadiul proiectului (activități deja întreprinse sau complementare)	-
Perioada de implementare	2016-2026

**STRATEGIA DE DEZVOLTARE A COMUNEI IZVOARELE SUCEVEI
PENTRU PERIOADA 2016 - 2026**

Titlul proiectului: Proiecte educaționale pe perioada verii	
Relevanța pentru Strategia de Dezvoltare a Comunei IZVOARELE SUCEVEI	OBIECTIV STRATEGIC NR.4: Dezvoltarea sistemului de învățământ și punerea în valoare a culturii locale la nivelul comunei Izvoarele Sucevei prin îmbunătățirea accesului la educație, cultură și sport
Instituții/ actori implicați / potențiali parteneri	Primăria IZVOARELE SUCEVEI, unități școlare, parteneriate diverse (cu ONG-uri, mediul privat)
Descrierea proiectului (obiective, justificare, potențiale activități, rezultate estimate)	<p>OBIECTIV</p> <ul style="list-style-type: none"> - Implementarea de programe educaționale pe perioada verii - Crearea unui mediu local dinamic și atrăgător pe întregul parcurs al anului <p>ACTIVITĂȚI</p> <ul style="list-style-type: none"> - Inițierea și derularea de activități educaționale cu nume generice în care să fie implicați elevii - Inițierea și derularea de Tabere tematice de vară, de 3-5 zile pentru învățarea unei limbi străine, informatică, în funcție de domeniul de activitate al fiecărei școli în parte <p>REZULTATE/INDICATORI DE REZULTATE</p> <ul style="list-style-type: none"> - Număr unități implicate în astfel de activități - Număr de campanii/programe derulate - Număr de elevi/tineri beneficiari
Posibile surse de finanțare	FSE (POCU 2014-2020), buget local, diverse parteneriate, Ministerul Educației Naționale, alte surse legal constituite
Buget estimativ	-
Stadiul proiectului (activități deja întreprinse sau complementare)	-
Perioada de implementare	2016-2026

**STRATEGIA DE DEZVOLTARE A COMUNEI IZVOARELE SUCEVEI
PENTRU PERIOADA 2016 - 2026**

Titlul proiectului: Inființare sală de sport	
Relevanța pentru Strategia de Dezvoltare a Comunei IZVOARELE SUCEVEI	OBIECTIV STRATEGIC NR.4: Dezvoltarea sistemului de învățământ și punerea în valoare a culturii locale la nivelul comunei Izvoarele Sucevei prin îmbunătățirea accesului la educație, cultură și sport
Instituții/ actori implicați / potențiali parteneri	Primăria IZVOARELE SUCEVEI, unități școlare, parteneriate diverse (cu ONG-uri, mediul privat)
Descrierea proiectului (obiective, justificare, potențiale activități, rezultate estimate)	OBIECTIVE: Creare sală de sport școlare sau privată ACTIVITATI: - identificare terenuri - realizare studii tehnice - construire clădire sală de sport - dotare cu echipamente specifice REZULTATE/INDICATORI DE REZULTATE - Creșterea suprafețelor destinate practicării sporturilor
Posibile surse de finanțare	PNDR - SubMăsura 7.2 - Investiții în crearea și modernizarea infrastructurii de bază la scară mică, buget locale, alte surse legal constituite -SubMăsura 19.2 AXA LEADER Buget local, Ministerul Educației Naționale
Buget estimativ	-
Stadiul proiectului (activități deja întreprinse sau complementare)	-
Perioada de implementare	2016-2026

Elaborator: G.A.L. "Bucovina de Munte"
Tel./Fax: 0230 236 155
e-mail: galbucovinademunte@yahoo.ro
www.bucovinademunte.ro

**STRATEGIA DE DEZVOLTARE A COMUNEI IZVOARELE SUCEVEI
PENTRU PERIOADA 2016 - 2026**

Titlul proiectului: Inventarierea și reanimarea meșteșugurilor specifice zonei	
Relevanța pentru Strategia de Dezvoltare a Comunei IZVOARELE SUCEVEI	OBIECTIV STRATEGIC NR.4: Dezvoltarea sistemului de învățământ și punerea în valoare a culturii locale la nivelul comunei Izvoarele Sucevei prin îmbunătățirea accesului la educație, cultură și sport
Instituții/ actori implicați / potențiali parteneri	Primăria IZVOARELE SUCEVEI, Meșteșugari și asociații ale acestora, muzee
Descrierea proiectului (obiective, justificare, potențiale activități, rezultate estimate)	Identitatea culturală și conștiința de sine culturală au devenit, în epoca globalizării, mai importante ca oricând, contribuie la întărirea societății civile OBIECTIV Păstrarea tradițiilor și obiceiurilor zonei cât și pentru valorificarea potențialului economic al acestora. ACTIVITĂȚI - Inventarierea meșteșugarilor existenți și promovarea activității și a produselor acestora - Includerea atelierelor acestora în trasee turistice - Încurajarea sistemului de ucenicie pentru diverse profesii - Facilități fiscale/de spațiu pentru încurajarea activității acestora
Posibile surse de finanțare	FSE (POCU 2014-2020), Programul Cultural Elvetian în Europa de Sud-Est și Ucraina, Ministerul culturii, bugete locale, alte surse legal constituite
Buget estimativ	-
Stadiul proiectului (activități deja întreprinse sau complementare)	-
Perioada de implementare	2016-2026

**STRATEGIA DE DEZVOLTARE A COMUNEI IZVOARELE SUCEVEI
PENTRU PERIOADA 2016 - 2026**

Titlul proiectului: Inițierea și derularea de activități culturale	
Relevanța pentru Strategia de Dezvoltare a Comunei IZVOARELE SUCEVEI	OBIECTIV STRATEGIC NR.4: Dezvoltarea sistemului de învățământ și punerea în valoare a culturii locale la nivelul comunei Izvoarele Sucevei prin îmbunătățirea accesului la educație, cultură și sport
Instituții/ actori implicați / potențiali parteneri	Primăria IZVOARELE SUCEVEI, artiști și asociații ale acestora, Centrul Cultural Bucovina, Consiliul Județean
Descrierea proiectului (obiective, justificare, potențiale activități, rezultate estimate)	Cultura se poate ocupa, prin mijloace artistice, de probleme importante ale societății noastre, și poate propulsa elemente noi și provocări sociale. ACTIVITĂȚI - Inițierea schimbului cultural cu alte instituții culturale –artistice la nivel național și internațional - Sprijinirea dezvoltării profesionale a artiștilor - Amenajarea unor spații cu scop cultural și recreativ (pentru expunere opere de artă ale artiștilor locali și nu numai, care să asigure și o zonă de relaxare acoperită pentru turiști și localnici) - Organizare de tabere de meșteșuguri cu posibilitatea de realizare de muzee în aer liber - Editarea unui calendar de evenimente (anual) al localității, în care sunt introduse toate evenimentele de gen cultural, istoric, de artă, folclorice, de muzică, de dans, religioase, etc. cu rol de informare și promovare REZULTATE/INDICATORI DE REZULTATE - Număr acțiuni culturale - Număr participanți la acțiuni culturale organizate
Posibile surse de finanțare	FSE (POCU 2014-2020), Programul Cultural Elvetian în Europa de Sud-Est și Ucraina, Ministerul Culturii, bugete locale, alte surse legal constituite PNDR - SubMăsura 19.2 AXA LEADER
Buget estimativ	-
Stadiul proiectului (activități deja întreprinse sau complementare)	-
Perioada de implementare	2016-2026

Elaborator: G.A.L. "Bucovina de Munte"
Tel./Fax: 0230 236 155
e-mail: galbucovinademunte@yahoo.ro
www.bucovinademunte.ro

**STRATEGIA DE DEZVOLTARE A COMUNEI IZVOARELE SUCEVEI
PENTRU PERIOADA 2016 - 2026**

Titlul proiectului: Amenajare/dezvoltare noi parcuri si grădini publice, locuri de joacă în comuna IZVOARELE SUCEVEI	
Relevanța pentru Strategia de Dezvoltare a Comunei IZVOARELE SUCEVEI	OBIECTIV STRATEGIC NR.2: Reabilitarea și dezvoltarea infrastructurii fizice a comunei pentru sprijinirea activității socio-economice, cu asigurarea protecției și calității mediului înconjurător
Instituții/ actori implicați / potențiali parteneri	Primăria IZVOARELE SUCEVEI
Descrierea proiectului (obiective, justificare, potențiale activități, rezultate estimate)	<p>OBIECTIV Crearea de spații verzi de recreere pentru locuitorii comunității în vederea creșterii calității vieții</p> <p>ACTIVITĂȚI</p> <ul style="list-style-type: none"> - identificare terenuri - realizare studii tehnice - amenajare zone de picnic - construcție alei, pistă bicicletă - plantare arbori, arbusti și flori - realizare rețea de irigații automatizate - realizare instalatiei de iluminat în concordanță cu principiile eficienței energetice - amenajarea spațiilor de joacă - amenajarea zonelor de belvedere - amplasare mobilier ecologic și panouri informative <p>REZULTATE/INDICATORI DE REZULTATE</p> <ul style="list-style-type: none"> - Creșterea suprafețelor destinate spațiilor verzi
Posibile surse de finanțare	Buget local, alte surse legal constituite PNDR - SubMăsura 19.2 AXA LEADER Ministerul Mediului
Buget estimativ	-
Stadiul proiectului (activități deja întreprinse sau complementare)	-
Perioada de implementare	2016-2026

Elaborator: G.A.L. "Bucovina de Munte"
Tel./Fax: 0230 236 155
e-mail: galbucovinademunte@yahoo.ro
www.bucovinademunte.ro

**STRATEGIA DE DEZVOLTARE A COMUNEI IZVOARELE SUCEVEI
PENTRU PERIOADA 2016 - 2026**

Titlul proiectului: Campanii pentru protecția mediului înconjurător	
Relevanța pentru Strategia de Dezvoltare a Comunei IZVOARELE SUCEVEI	OBIECTIV STRATEGIC NR.2: Reabilitarea și dezvoltarea infrastructurii fizice a comunei pentru sprijinirea activității socio-economice, cu asigurarea protecției și calității mediului înconjurător
Instituții/ actori implicați / potențiali parteneri	Primăria IZVOARELE SUCEVEI, parteneriate cu ONG-uri din domeniul protecției mediului
Descrierea proiectului (obiective, justificare, potențiale activități, rezultate estimate)	<p>OBIECTIV</p> <ul style="list-style-type: none"> - Asigurarea accesului la informare al populației privind protecția mediului - Dezvoltarea unei atitudini receptive la problematica ecologica prin modelarea comportamentului de zi cu zi a populației și conștientizarea măsurilor necesare pentru protecția mediului și reducerea riscurilor de poluare a mediului <p>ACTIVITĂȚI</p> <ul style="list-style-type: none"> - Inițierea și derularea de campanii de informare și conștientizare privind protecția biodiversității (poluarea apei, a solurilor, aerului, fonică, etc.) - Campanii de educare a cetățenilor privind responsabilitatea lor în ceea ce privește gestionarea deșeurilor <p>REZULTATE/INDICATORI DE REZULTATE</p> <ul style="list-style-type: none"> - Număr de campanii derulate
Posibile surse de finanțare	Bugete locale, AFM
Buget estimativ	-
Stadiul proiectului (activități deja întreprinse sau complementare)	-
Perioada de implementare	2016-2026

**STRATEGIA DE DEZVOLTARE A COMUNEI IZVOARELE SUCEVEI
PENTRU PERIOADA 2016 - 2026**

Titlul proiectului: Extinderea și managementul infrastructurii de colectare, sortare și transport deșuri	
Relevanța pentru Strategia de Dezvoltare a Comunei IZVOARELE SUCEVEI	OBIECTIV STRATEGIC NR.2: Reabilitarea și dezvoltarea infrastructurii fizice a comunei pentru sprijinirea activității socio-economice, cu asigurarea protecției și calității mediului înconjurător
Instituții/ actori implicați / potențiali parteneri	Primăria IZVOARELE SUCEVEI, Operator serviciu colectare deșuri
Descrierea proiectului (obiective, justificare, potențiale activități, rezultate estimate)	<p>OBIECTIV Modernizarea și extinderea infrastructurii de management a deșeurilor din comuna IZVOARELE SUCEVEI, în scopul alinierii la standardele de mediu.</p> <p>ACTIVITĂȚI</p> <ul style="list-style-type: none"> - Elaborarea documentațiilor tehnice: SF-uri, PT-uri - Extinderea sistemului de colectare selectivă a deșeurilor la nivelul localității, cu investiții în platformele de colectare, transportul deșeurilor și în sortarea și valorificarea lor - Implementarea sistemului de colectare selectivă a deșeurilor în cadrul asociației intercomunitare, cu investiții în platformele de colectare și transportul deșeurilor - Construirea unui sistem de management al deșeurilor solide periculoase și înființarea unui punct de colectare a deșeurilor de echipamente electrice și electronice (DEE) - Montarea de camere de luat vederi în zonele critice în care în mod regulat se încalcă regulile de colectare selectivă <p>REZULTATE/INDICATORI DE REZULTATE</p> <ul style="list-style-type: none"> - Diminuarea riscurilor de poluare - Cantități de deșuri colectate /valorificate
Posibile surse de finanțare	PO Infrastructură Mare, bugete locale, AFM
Buget estimativ	-
Stadiul proiectului (activități deja întreprinse sau complementare)	-
Perioada de implementare	2016-2026

**STRATEGIA DE DEZVOLTARE A COMUNEI IZVOARELE SUCEVEI
PENTRU PERIOADA 2016 - 2026**

Titlul proiectului: Implementarea sistemelor informatice integrate la nivelul compartimentelor Primăriei	
Relevanța pentru Strategia de Dezvoltare a Comunei IZVOARELE SUCEVEI	OBIECTIV STRATEGIC NR.7: Dezvoltarea capacității administrației publice locale de furnizare a serviciilor către populație și de sprijinire a dezvoltării mediului de afaceri local
Instituții/ actori implicați / potențiali parteneri	Primăria IZVOARELE SUCEVEI
Descrierea proiectului (obiective, justificare, potențiale activități, rezultate estimate)	<p>OBIECTIV</p> <ul style="list-style-type: none"> - Adoptarea și implementarea unui sistem informatic pentru gestionarea bazelor de date, inclusiv a datelor spațiale; - Creșterea eficienței și operativității compartimentelor din cadrul primăriei. <p>ACTIVITĂȚI</p> <ul style="list-style-type: none"> - Realizarea sistemului informatic integrat și a bazei de date aferente gestionate în cadrul instituției; - Integrarea documentațiilor de urbanism în baza de date spațială; - Facilitarea realizării/finalizării cadastrului digital în vederea îmbunătățirii datelor disponibile și serviciilor aferente pentru cetățeni, societăți comerciale, organizații non-guvernamentale și alte instituții publice - Interoperabilizarea soluției informatice cu aplicațiile existente în cadrul instituției; - Realizarea și implementarea portalului de acces cu nivele de utilizare intern și extern - Realizare unui program de formare pentru personalul angajat în operarea sistemului informatic; <p>REZULTATE/INDICATORI DE REZULTATE</p> <ul style="list-style-type: none"> - Afișarea într-un timp redus a documentațiilor generate (bugete de investiții, planuri de urbanism, aerofotograme, planuri edilitare, solicitări, etc) - Analiza și evaluarea potențialelor investiții în timp real raportate la documentațiile urbanistice (PUG, PUZ, PUD); - Evidență la zi a situației existente în teren
Posibile surse de finanțare	PO Infrastructură Mare, bugete locale, AFM
Stadiul proiectului (activități deja întreprinse sau complementare)	-
Buget estimativ	-
Perioada de implementare	2016-2026

Elaborator: G.A.L. "Bucovina de Munte"
Tel./Fax: 0230 236 155
e-mail: galbucovinademunte@yahoo.ro
www.bucovinademunte.ro

**STRATEGIA DE DEZVOLTARE A COMUNEI IZVOARELE SUCEVEI
PENTRU PERIOADA 2016 - 2026**

Titlul proiectului: Formarea continuă a personalului	
Relevanța pentru Strategia de Dezvoltare a Comunei IZVOARELE SUCEVEI	OBIECTIV STRATEGIC NR.7: Dezvoltarea capacității administrației publice locale de furnizare a serviciilor către populație și de sprijinire a dezvoltării mediului de afaceri local
Instituții/ actori implicați / potențiali parteneri	Primăria IZVOARELE SUCEVEI
Descrierea proiectului (obiective, justificare, potențiale activități, rezultate estimate)	<p>OBIECTIV</p> <ul style="list-style-type: none"> - Promovarea accesului la formare continuă a funcționarilor publici/angajaților, contribuind astfel la crearea unei învățări permanente la nivel individual, organizațional, comunitar și social - Creșterea competitivității angajaților în vederea sprijinirii dezvoltării capitalului uman <p>ACTIVITĂȚI</p> <ul style="list-style-type: none"> - Dezvoltarea unor scheme eficiente și sustenabile de finanțare a formării profesionale continue (FPC) care să faciliteze accesul și participarea la formare a persoanelor, să stimuleze investiția în FPC la nivelul individului, angajatorului, statului și a comunității - Stabilirea domeniilor (achizițiile publice, ECDL, limbi străine, dezvoltarea de proiecte, licitarea și managementul proiectelor, etc) - Identificarea personalului ce urmează a fi instruit - Derularea cursurilor de formare profesională <p>REZULTATE/INDICATORI DE REZULTATE</p> <ul style="list-style-type: none"> - Număr cursuri - Număr beneficiari
Posibile surse de finanțare	FSE (PO CU 2014-2020), GRASP, ERASMUS+ buget local, parteneriat public-privat
Buget estimativ	-
Stadiul proiectului (activități deja întreprinse sau complementare)	-
Perioada de implementare	2016-2026

Elaborator: G.A.L. "Bucovina de Munte"
Tel./Fax: 0230 236 155
e-mail: galbucovinademunte@yahoo.ro
www.bucovinademunte.ro

**STRATEGIA DE DEZVOLTARE A COMUNEI IZVOARELE SUCEVEI
PENTRU PERIOADA 2016 - 2026**

Titlul proiectului: Sistem de supraveghere video	
Relevanța pentru Strategia de Dezvoltare a Comunei IZVOARELE SUCEVEI	OBIECTIV STRATEGIC NR.7: Dezvoltarea capacității administrației publice locale de furnizare a serviciilor către populație și de sprijinire a dezvoltării mediului de afaceri local
Instituții/ actori implicați / potențiali parteneri	Primăria IZVOARELE SUCEVEI
Descrierea proiectului (obiective, justificare, potențiale activități, rezultate estimate)	<p>OBIECTIV Descurajarea fenomenului infracțional prin instalarea de camere video în locuri publice.</p> <p>ACTIVITĂȚI</p> <ul style="list-style-type: none"> - Identificare zone cu rata a infracționalității ridicată, precum și zonele cu risc de infracționalitate, intersecții principale, școli, etc. - Instalare camere de supraveghere video <p>REZULTATE/INDICATORI DE REZULTATE</p> <ul style="list-style-type: none"> - Număr camere video instalate - Reducerea numărului de infracțiuni
Posibile surse de finanțare	Buget local, alte surse legal constituite PNDR - SubMăsura 19.2 AXA LEADER
Buget estimativ	-
Stadiul proiectului (activități deja întreprinse sau complementare)	-
Perioada de implementare	2016-2026

**STRATEGIA DE DEZVOLTARE A COMUNEI IZVOARELE SUCEVEI
PENTRU PERIOADA 2016 - 2026**

Titlul proiectului: Consolidare drumuri de acces catre obiectivele turistice din COMUNA IZVOARELE SUCEVEI	
Relevanța pentru Strategia de Dezvoltare a Comunei IZVOARELE SUCEVEI	OBIECTIV STRATEGIC NR.3: Crearea condițiilor apariției unui mediu economic prosper și dezvoltarea turismului ca bază a activității economice din comuna Izvoarele Sucevei
Instituții/ actori implicați / potențiali parteneri	Primăria IZVOARELE SUCEVEI
Descrierea proiectului (obiective, justificare, potențiale activități, rezultate estimate)	OBIECTIVE - Dezvoltare durabilă a turismului in zonă - Protecția mediului - Creșterea siguranței locuitorilor și turiștilor ACTIVITĂȚI - Reabilitare și consolidare drum de acces către obiectivele turistice din zonă, protejare drum in zona alunecarilor de teren, taluzari REZULTATE/INDICATORI DE REZULTATE - Număr km reabilitați
Posibile surse de finanțare	PNDR - SubMăsura 7.2 - Investiții în crearea și modernizarea infrastructurii de bază la scară mică, buget locale, alte surse legal constituite -SubMăsura 19.2 AXA LEADER Buget local
Buget estimativ	-
Stadiul proiectului (activități deja întreprinse sau complementare)	-
Perioada de implementare	2016-2026

Elaborator: G.A.L. "Bucovina de Munte"
Tel./Fax: 0230 236 155
e-mail: galbucovinademunte@yahoo.ro
www.bucovinademunte.ro

**STRATEGIA DE DEZVOLTARE A COMUNEI IZVOARELE SUCEVEI
PENTRU PERIOADA 2016 - 2026**

Titlul proiectului: Inființarea unui muzeu al localității, cu ateliere pentru demonstrații de meșteșuguri	
Relevanța pentru Strategia de Dezvoltare a Comunei IZVOARELE SUCEVEI	OBIECTIV STRATEGIC NR.3: Crearea condițiilor apariției unui mediu economic prosper și dezvoltarea turismului ca bază a activității economice din comuna Izvoarele Sucevei
Instituții/ actori implicați / potențiali parteneri	Primăria IZVOARELE SUCEVEI, IMM-uri si ONG-uri turism
Descrierea proiectului (obiective, justificare, potențiale activități, rezultate estimate)	<p>OBIECTIVE</p> <ul style="list-style-type: none"> - Dezvoltare durabilă a turismului in zonă - Creșterea atractivității zonei și a numărului de vizitatori <p>ACTIVITĂȚI</p> <ul style="list-style-type: none"> - Realizare studii si documentații tehnice - Construire amenajare unui muzeu al satului - Dotări pentru expunerea și protecția patrimoniului cultural restaurat - sistem de iluminat ornamental al clădirilor - Crearea unui program turistic de vizitare a Muzeului satului și obiectivelor reabilitate --organizare de ateliere meșteșugărești <p>Rezultate/Indicatori de rezultate</p> <ul style="list-style-type: none"> - Număr obiective de patrimoniu cultural reabilitate - Număr infrastructuri turistice realizate - Număr turiști care vizitează infrastructurile respective
Posibile surse de finanțare	FEDR (POR 2014-2020), bugete locale, alte surse legal constituite
Buget estimativ	-
Stadiul proiectului (activități deja întreprinse sau complementare)	-
Perioada de implementare	2016-2026

**STRATEGIA DE DEZVOLTARE A COMUNEI IZVOARELE SUCEVEI
PENTRU PERIOADA 2016 - 2026**

Titlul proiectului: Amenajarea de parcări pentru autocare în zonele turistice	
Relevanța pentru Strategia de Dezvoltare a Comunei IZVOARELE SUCEVEI	OBIECTIV STRATEGIC NR.3: Crearea condițiilor apariției unui mediu economic prosper și dezvoltarea turismului ca bază a activității economice din comuna Izvoarele Sucevei
Instituții/ actori implicați / potențiali parteneri	Primăria IZVOARELE SUCEVEI
Descrierea proiectului (obiective, justificare, potențiale activități, rezultate estimate)	<p>OBIECTIVE</p> <ul style="list-style-type: none"> - Dezvoltare durabilă a turismului in zonă - Creșterea atractivității zonei și a numărului de vizitatori <p>ACTIVITĂȚI</p> <ul style="list-style-type: none"> - Intocmire studii tehnice - Amenajarea de parcări pentru autocare în zonele turistice - Dotare cu echipamente (coșuri de gunoi, toalete publice etc.) <p>REZULTATE/INDICATORI DE REZULTATE</p> <ul style="list-style-type: none"> - Număr locuri de parcare create - Număr de beneficiari
Posibile surse de finanțare	FEDR (POR 2014-2020), bugete locale, alte surse legal constituite
Buget estimativ	-
Stadiul proiectului (activități deja întreprinse sau complementare)	-
Perioada de implementare	2016-2026

**STRATEGIA DE DEZVOLTARE A COMUNEI IZVOARELE SUCEVEI
PENTRU PERIOADA 2016 - 2026**

Titlul proiectului: Modernizarea zonei turistice a comunei IZVOARELE SUCEVEI	
Relevanța pentru Strategia de Dezvoltare a Comunei IZVOARELE SUCEVEI	OBIECTIV STRATEGIC NR.3: Crearea condițiilor apariției unui mediu economic prosper și dezvoltarea turismului ca bază a activității economice din comuna Izvoarele Sucevei
Instituții/ actori implicați / potențiali parteneri	Primăria IZVOARELE SUCEVEI, IMM-uri si ONG-uri de turism
Descrierea proiectului (obiective, justificare, potențiale activități, rezultate estimate)	<p>OBIECTIVE</p> <ul style="list-style-type: none"> - Dezvoltare durabilă a turismului in zonă - Creșterea atractivității zonei și a numărului de vizitatori <p>ACTIVITĂȚI</p> <ul style="list-style-type: none"> - Dezvoltare <i>Aventura Parc</i> - Dezvoltare trasee mountain bike, trasee turistice tematice, enduro, ATV - Amenajare <i>Orășelul de munte al copiilor</i> - Amenajare partie de schi -Centru de prezentare produse traditionale de interes local si regional - Centru de evenimente tematice in context montan - Centru de prezentare rezervatie - Centru de pregatire teoretica sporturi de iarna si centru salvamont <p>REZULTATE/INDICATORI DE REZULTATE</p> <ul style="list-style-type: none"> - Număr infrastructuri turistice realizate - Număr turiști care utilizează infrastructurile respective
Posibile surse de finanțare	FEDR (POR 2014-2020), bugete locale, alte surse legal constituite
Buget estimativ	-
Stadiul proiectului (activități deja întreprinse sau complementare)	-
Perioada de implementare	2016-2026

Elaborator: G.A.L. "Bucovina de Munte"
Tel./Fax: 0230 236 155
e-mail: galbucovinademunte@yahoo.ro
www.bucovinademunte.ro

**STRATEGIA DE DEZVOLTARE A COMUNEI IZVOARELE SUCEVEI
PENTRU PERIOADA 2016 - 2026**

Titlul proiectului: Creare infrastructură turistică pentru practicarea sporturilor de iarnă (patinoar, partie de schi, sanie, bob,tubbing, etc)	
Relevanța pentru Strategia de Dezvoltare a Comunei IZVOARELE SUCEVEI	OBIECTIV STRATEGIC NR.3: Crearea condițiilor apariției unui mediu economic prosper și dezvoltarea turismului ca bază a activității economice din comuna Izvoarele Sucevei
Instituții/ actori implicați / potențiali parteneri	Primăria IZVOARELE SUCEVEI, IMM-uri si ONGuri de turism
Descrierea proiectului (obiective, justificare, potențiale activități, rezultate estimate)	<p>OBIECTIVE</p> <ul style="list-style-type: none"> - Diversificarea ofertei turistice - Asigurarea condițiilor de recreere pentru locuitori și turiști - Creșterea atractivității zonei și a numărului de vizitatori <p>ACTIVITĂȚI</p> <ul style="list-style-type: none"> - amenajare facilități pentru practicarea sporturilor de iarnă: patinaj, schi, sanie, bob, tubing etc) - amenajare spatii de cazare, zone de alimentatie publica <p>REZULTATE/INDICATORI DE REZULTATE</p> <ul style="list-style-type: none"> - Număr infrastructuri realizate - Număr beneficiari care utilizează infrastructurile respective
Posibile surse de finanțare	FEDR (POR 2014-2020), bugete locale, alte surse legal constituite
Buget estimativ	-
Stadiul proiectului (activități deja întreprinse sau complementare)	-
Perioada de implementare	2016-2026

**STRATEGIA DE DEZVOLTARE A COMUNEI IZVOARELE SUCEVEI
PENTRU PERIOADA 2016 - 2026**

Titlul proiectului: Crearea unui complex de agrement	
Relevanța pentru Strategia de Dezvoltare a Comunei IZVOARELE SUCEVEI	OBIECTIV STRATEGIC NR.3: Crearea condițiilor apariției unui mediu economic prosper și dezvoltarea turismului ca bază a activității economice din comuna Izvoarele Sucevei
Instituții/ actori implicați / potențiali parteneri	Primăria IZVOARELE SUCEVEI, IMM-uri si ONGuri de turism
Descrierea proiectului (obiective, justificare, potențiale activități, rezultate estimate)	<p>OBIECTIVE</p> <ul style="list-style-type: none"> - Diversificarea ofertei turistice - Asigurarea condițiilor de recreere pentru locuitori și turiști - Creșterea atractivității zonei și a numărului de vizitatori <p>ACTIVITĂȚI</p> <ul style="list-style-type: none"> - amenajare facilități specifice de relaxare și tratament: piscină, saună, etc) - amenajare spații de cazare, zone de alimentație publică - echipamente tip aquapark <p>REZULTATE/INDICATORI DE REZULTATE</p> <ul style="list-style-type: none"> - Număr infrastructuri realizate -Număr beneficiari care utilizează infrastructurile respective
Posibile surse de finanțare	FEDR (POR 2014-2020), bugete locale, alte surse legal constituite
Buget estimativ	-
Stadiul proiectului (activități deja întreprinse sau complementare)	-
Perioada de implementare	2016-2026

**STRATEGIA DE DEZVOLTARE A COMUNEI IZVOARELE SUCEVEI
PENTRU PERIOADA 2016 - 2026**

Titlul proiectului: Amenajare trasee turistice și zone de promenadă	
Relevanța pentru Strategia de Dezvoltare a Comunei IZVOARELE SUCEVEI	OBIECTIV STRATEGIC NR.3: Crearea condițiilor apariției unui mediu economic prosper și dezvoltarea turismului ca bază a activității economice din comuna Izvoarele Sucevei
Instituții/ actori implicați / potențiali parteneri	Primăria IZVOARELE SUCEVEI, IMM-uri și ONG-uri din domeniul turismului, protecția mediului
Descrierea proiectului (obiective, justificare, potențiale activități, rezultate estimate)	<p>OBIECTIVE</p> <ul style="list-style-type: none"> - Diversificarea ofertei turistice - Asigurarea condițiilor de recreere pentru locuitori și turiști - Creșterea atractivității zonei și a numărului de vizitatori <p>ACTIVITĂȚI</p> <ul style="list-style-type: none"> - Conceperea unor trasee turistice sau dezvoltarea celor existente, pietonale pentru diferite volume de timp (traseu de ½ zile, traseu de 1 zi) ș.a. și care să conecteze diferite obiective de interes - Dezvoltarea unor trasee cicloturistice și ecvestre, amenajarea acestora, incluzând locuri de popas și indicatoare - Realizarea și montarea de indicatoare și panouri de informare, puncte de observare, etc. - Activități de amenajare acolo unde este necesar - Amenajare zonă de promenadă (alei de promenadă, cu bănci, dotări de siguranță, etc.) <p>REZULTATE/INDICATORI DE REZULTATE</p> <ul style="list-style-type: none"> - Număr infrastructuri realizate - Număr beneficiari care utilizează infrastructurile respective
Posibile surse de finanțare	FEDR (POR 2014-2020), bugete locale, alte surse legal constituite
Buget estimativ	-
Stadiul proiectului (activități deja întreprinse sau complementare)	-
Perioada de implementare	2016-2026

**STRATEGIA DE DEZVOLTARE A COMUNEI IZVOARELE SUCEVEI
PENTRU PERIOADA 2016 - 2026**

Titlul proiectului: Amenajare de camping-uri pentru corturi și rulote	
Relevanța pentru Strategia de Dezvoltare a Comunei IZVOARELE SUCEVEI	OBIECTIV STRATEGIC NR.3: Crearea condițiilor apariției unui mediu economic prosper și dezvoltarea turismului ca bază a activității economice din comuna Izvoarele Sucevei
Instituții/ actori implicați / potențiali parteneri	Primăria IZVOARELE SUCEVEI, IMM-uri
Descrierea proiectului (obiective, justificare, potențiale activități, rezultate estimate)	<p>OBIECTIVE</p> <ul style="list-style-type: none"> - Diversificarea ofertei turistice - Asigurarea condițiilor de recreere pentru turiști - Creșterea atractivității zonei și a numărului de vizitatori <p>ACTIVITĂȚI:</p> <ul style="list-style-type: none"> - Identificare terenuri - Intocmire documentații tehnice - Amenajare spații pentru campare - Asigurare utilități - Asigurare acces specific pentru intrare <p>REZULTATE/INDICATORI DE REZULTATE</p> <ul style="list-style-type: none"> - Număr infrastructuri realizate - Număr beneficiari care utilizează infrastructurile respective
Posibile surse de finanțare	FEDR (POR 2014-2020), bugete locale, alte surse legal constituite SubMăsura 19.2 AXA LEADER
Buget estimativ	-
Stadiul proiectului (activități deja întreprinse sau complementare)	-
Perioada de implementare	2016-2026

Elaborator: G.A.L. "Bucovina de Munte"
Tel./Fax: 0230 236 155
e-mail: galbucovinademunte@yahoo.ro
www.bucovinademunte.ro

**STRATEGIA DE DEZVOLTARE A COMUNEI IZVOARELE SUCEVEI
PENTRU PERIOADA 2016 - 2026**

Titlul proiectului: Pachete turistice integrate	
Relevanța pentru Strategia de Dezvoltare a Comunei IZVOARELE SUCEVEI	OBIECTIV STRATEGIC NR.3: Crearea condițiilor apariției unui mediu economic prosper și dezvoltarea turismului ca bază a activității economice din comuna Izvoarele Sucevei
Instituții/ actori implicați / potențiali parteneri	Primăria IZVOARELE SUCEVEI, ONG-uri din domeniul turismului, mediul privat care activează în domeniul turismului (cazare, alimentație publică, etc)
Descrierea proiectului (obiective, justificare, potențiale activități, rezultate estimate)	<p>OBIECTIVE</p> <ul style="list-style-type: none"> - Diversificarea ofertei turistice - Creșterea atractivității zonei și a numărului de vizitatori <p>ACTIVITĂȚI</p> <ul style="list-style-type: none"> - Conceperea unor pachete turistice integrate care sa includă trasee, circuite, produse turistice, specifice sau complementare - Conceperea și oferirea unor programe complexe care să vizeze/integreze și rezervațiile naturale din zonă - Promovarea pachetelor turistice prin metode și canale specifice de marketing <p>REZULTATE/INDICATORI DE REZULTATE</p> <ul style="list-style-type: none"> - Număr pachete turistice - Creșterea numărului de turiști
Posibile surse de finanțare	FEDR (POR 2014-2020), bugete locale, alte surse legal constituite SubMăsura 19.2 AXA LEADER
Buget estimativ	-
Stadiul proiectului (activități deja întreprinse sau complementare)	-
Perioada de implementare	2016-2026

Elaborator: G.A.L. "Bucovina de Munte"
Tel./Fax: 0230 236 155
e-mail: galbucovinademunte@yahoo.ro
www.bucovinademunte.ro

**STRATEGIA DE DEZVOLTARE A COMUNEI IZVOARELE SUCEVEI
PENTRU PERIOADA 2016 - 2026**

Titlul proiectului: Organizarea de festivaluri și evenimente	
Relevanța pentru Strategia de Dezvoltare a Comunei IZVOARELE SUCEVEI	OBIECTIV STRATEGIC NR.3: Crearea condițiilor apariției unui mediu economic prosper și dezvoltarea turismului ca bază a activității economice din comuna Izvoarele Sucevei
Instituții/ actori implicați / potențiali parteneri	Primăria IZVOARELE SUCEVEI, ONG-uri din domeniul turismului, sportului și culturii, Centrul Cultural Bucovina, Consiliul Județean
Descrierea proiectului (obiective, justificare, potențiale activități, rezultate estimate)	OBIECTIVE - Diversificarea ofertei turistice - Creșterea atractivității zonei și a numărului de vizitatori ACTIVITĂȚI Dezvoltarea pe viitor a evenimentelor cu tradiție dar și susținerea unor evenimente nou inițiate REZULTATE/INDICATORI DE REZULTATE - Număr evenimente - Creșterea numărului de turiști
Posibile surse de finanțare	FEDR (POR 2014-2020), bugete locale, alte surse legal constituite SubMăsura 19.2 AXA LEADER
Buget estimativ	-
Stadiul proiectului (activități deja întreprinse sau complementare)	-
Perioada de implementare	2016-2026

**STRATEGIA DE DEZVOLTARE A COMUNEI IZVOARELE SUCEVEI
PENTRU PERIOADA 2016 - 2026**

Titlul proiectului: Promovarea ofertei de servicii turistice și de agrement a comunei, în parteneriat cu antreprenorii	
Relevanța pentru Strategia de Dezvoltare a Comunei IZVOARELE SUCEVEI	OBIECTIV STRATEGIC NR.3: Crearea condițiilor apariției unui mediu economic prosper și dezvoltarea turismului ca bază a activității economice din comuna Izvoarele Sucevei
Instituții/ actori implicați / potențiali parteneri	Primăria IZVOARELE SUCEVEI, parteneriate diverse
Descrierea proiectului (obiective, justificare, potențiale activități, rezultate estimate)	<p>OBIECTIVE</p> <ul style="list-style-type: none"> - Promovarea ofertei turistice - Creșterea atractivității zonei și a numărului de vizitatori <p>ACTIVITĂȚI</p> <ul style="list-style-type: none"> - Elaborarea unui brand turistic pentru IZVOARELE SUCEVEI și promovare la nivel local, regional, național - Inventarierea infrastructurii și a serviciilor turistice și de agrement din zonă - Prezentarea, în mod centralizat și ușor de utilizat, a ofertei de servicii turistice și de agrement. Aceasta include: harta localității cu obiectivele turistice, de agrement și toate unitățile de cazare, ghid de informații turistice al localității website, etc. - Campanii de marketing <p>REZULTATE/INDICATORI DE REZULTATE</p> <ul style="list-style-type: none"> - Număr instrumente de promovare - Creșterea numărului de turiști
Posibile surse de finanțare	FEDR (POR 2014-2020), bugete locale, alte surse legal constituite SubMăsura 19.2 AXA LEADER
Buget estimativ	-
Stadiul proiectului (activități deja întreprinse sau complementare)	-
Perioada de implementare	2016-2026

**STRATEGIA DE DEZVOLTARE A COMUNEI IZVOARELE SUCEVEI
PENTRU PERIOADA 2016 - 2026**

Titlul proiectului: Dezvoltarea de servicii de asistență pentru antreprenori precum: consultanță în accesarea de finanțări nerambursabile, promovare și informare privind oportunitățile de afaceri	
Relevanța pentru Strategia de Dezvoltare a Comunei IZVOARELE SUCEVEI	OBIECTIV STRATEGIC NR.3: Crearea condițiilor apariției unui mediu economic prosper și dezvoltarea turismului ca bază a activității economice din comuna Izvoarele Sucevei
Instituții/ actori implicați / potențiali parteneri	Primăria IZVOARELE SUCEVEI, Structuri asociative și reprezentative ale mediului de afaceri
Descrierea proiectului (obiective, justificare, potențiale activități, rezultate estimate)	<p>OBIECTIVE</p> <p>Dezvoltarea serviciilor de sprijin pentru antreprenorii locali</p> <p>ACTIVITĂȚI</p> <ul style="list-style-type: none"> - Amenajarea unui spațiu și dotarea acestuia - Acțiuni de informare și consultanță în accesarea de finanțări nerambursabile, planuri de afaceri, înființarea de întreprinderi, obținerea de avize/certificări ș.a.; - Informare privind oportunități de afaceri (ex. studii de oportunitate, analize de favorabilitate pentru areale de producție agricolă etc); - Promovarea antreprenoriatului, ca opțiune de dezvoltare profesională (cursuri de antreprenoriat, organizarea de întâlniri cu antreprenori ș.a.) - Facilitarea expunerii la modele de afaceri de succes pentru domenii <p>REZULTATE/INDICATORI DE REZULTATE</p> <ul style="list-style-type: none"> - Suprafețe construite - Număr beneficiari
Posibile surse de finanțare	Bugete locale, alte surse legal constituite SubMăsura 19.2 AXA LEADER
Buget estimativ	-
Stadiul proiectului (activități deja întreprinse sau complementare)	-
Perioada de implementare	2016-2026

**STRATEGIA DE DEZVOLTARE A COMUNEI IZVOARELE SUCEVEI
PENTRU PERIOADA 2016 - 2026**

Titlul proiectului:	
Marketing pentru atragerea de investitori - elaborarea unui pachet de facilități, inventar terenuri și proprietăți și promovare către potențiali investitori	
Relevanța pentru Strategia de Dezvoltare a Comunei IZVOARELE SUCEVEI	OBIECTIV STRATEGIC NR.3: Crearea condițiilor apariției unui mediu economic prosper și dezvoltarea turismului ca bază a activității economice din comuna Izvoarele Sucevei
Instituții/ actori implicați / potențiali parteneri	Primăria IZVOARELE SUCEVEI, Structuri asociative și reprezentative ale mediului de afaceri, Camera de Comerț
Descrierea proiectului (obiective, justificare, potențiale activități, rezultate estimate)	<p>OBIECTIVE Creșterea atractivității comunei IZVOARELE SUCEVEI ca locație de investiții (prin acces facil la informații, furnizarea de facilități etc.).</p> <p>ACTIVITĂȚI</p> <ul style="list-style-type: none"> - Identificarea locațiilor potențiale ale unor eventuale investiții în comună și crearea unei baze de date - Bugetarea cheltuielilor necesare pentru amenajări și dotări corespunzătoare în vederea valorificării acestora - Elaborarea unei strategii de promovare către potențiali investitori, incluzând: realizare pagină web în minim 3 limbi străine care să ofere informații despre localitate, potențialul de dezvoltare, proximități, campanie de promovare (broșuri de prezentare, spații publicitare în presa scrisă, etc.)
Posibile surse de finanțare	Bugete locale, alte surse legal constituite SubMăsura 19.2 AXA LEADER
Buget estimativ	-
Stadiul proiectului (activități deja întreprinse sau complementare)	-
Perioada de implementare	2016-2026

Elaborator: G.A.L. "Bucovina de Munte"
Tel./Fax: 0230 236 155
e-mail: galbucovinademunte@yahoo.ro
www.bucovinademunte.ro

**STRATEGIA DE DEZVOLTARE A COMUNEI IZVOARELE SUCEVEI
PENTRU PERIOADA 2016 - 2026**

Titlul proiectului: Amenajarea/modernizarea pieței din localitate pentru valorificarea produselor locale	
Relevanța pentru Strategia de Dezvoltare a Comunei IZVOARELE SUCEVEI	OBIECTIV STRATEGIC NR.1: Dezvoltarea unei agriculturi competitive și exploatarea durabilă a fondului forestier
Instituții/ actori implicați / potențiali parteneri	Primăria IZVOARELE SUCEVEI, cooperative, grupuri de producători, Camera de Comerț, fermieri
Descrierea proiectului (obiective, justificare, potențiale activități, rezultate estimate)	OBIECTIVE: Sprjinirea producătorilor locali în valorificarea producției proprii și creșterea veniturilor populației rurale ACTIVITATI: -Identificarea locațiilor potențiale pentru astfel de investiții în comună - Bugetarea cheltuielilor necesare pentru amenajări și dotări corespunzătoare a acestora -Amenajarea spațiilor pentru desfacerea produselor locale
Posibile surse de finanțare	PNDR Sub-măsura 4.2. „Investiții pentru procesarea/marketingul produselor agricole” SubMăsura 19.2 AXA LEADER Bugete locale, alte surse legal constituite
Buget estimativ	-
Stadiul proiectului (activități deja întreprinse sau complementare)	-
Perioada de implementare	2016-2026

**STRATEGIA DE DEZVOLTARE A COMUNEI IZVOARELE SUCEVEI
PENTRU PERIOADA 2016 - 2026**

Titlul proiectului: Amenajare infrastructura de tip broadband pentru îmbunătățirea accesului la serviciile de internet și comunicații	
Relevanța pentru Strategia de Dezvoltare a Comunei IZVOARELE SUCEVEI	OBIECTIV STRATEGIC NR.2: Reabilitarea și dezvoltarea infrastructurii fizice a comunei pentru sprijinirea activității socio-economice, cu asigurarea protecției și calității mediului înconjurător
Instituții/ actori implicați / potențiali parteneri	Primăria IZVOARELE SUCEVEI, furnizor de servicii
Descrierea proiectului (obiective, justificare, potențiale activități, rezultate estimate)	OBIECTIVE Dezvoltarea infrastructurii de comunicații din comuna IZVOARELE SUCEVEI ACTIVITĂȚI - Identificarea necesarului de investiții în infrastructură de comunicații - Sprijinirea elaborării unui plan de pre-fezabilitate și a documentațiilor de urbanism (PUZ) pentru dezvoltarea infrastructurii de broadband - Realizarea de investiții în infrastructura de broadband în zonă Rezultate/Indicatori de rezultate -Nr de utilizatori finali ai infrastructurii de tip broadband
Posibile surse de finanțare	Bugete locale, alte surse legal constituite
Buget estimativ	-
Stadiul proiectului (activități deja întreprinse sau complementare)	-
Perioada de implementare	2016-2026

Elaborator: G.A.L. "Bucovina de Munte"
Tel./Fax: 0230 236 155
e-mail: galbucovinademunte@yahoo.ro
www.bucovinademunte.ro

**STRATEGIA DE DEZVOLTARE A COMUNEI IZVOARELE SUCEVEI
PENTRU PERIOADA 2016 - 2026**

Titlul proiectului: Inființare de asociații ale producătorilor agricoli locali	
Relevanța pentru Strategia de Dezvoltare a Comunei IZVOARELE SUCEVEI	OBIECTIV STRATEGIC NR.1: Dezvoltarea unei agriculturi competitive și exploatarea durabilă a fondului forestier
Instituții/ actori implicați / potențiali parteneri	Primăria IZVOARELE SUCEVEI, cooperative, grupuri de producători, fermieri
Descrierea proiectului (obiective, justificare, potențiale activități, rezultate estimate)	OBIECTIVE: Sprjinirea producătorilor locali pentru inființarea de structuri asociative ACTIVITATI: - Inventarierea producătorilor locali - Sprjinirea asocierii acestora - Consilierea fermierilor în certificarea produselor și construirea imaginii de marketing - Acordarea de faciități producătorilor locali
Posibile surse de finanțare	PNDR - SubMăsura 19.2 AXA LEADER Bugete locale, alte surse legal constituite
Buget estimativ	-
Stadiul proiectului (activități deja întreprinse sau complementare)	-
Perioada de implementare	2016-2026

CAPITOLUL 7: SISTEMUL DE IMPLEMENTARE, EVALUARE SI MONITORIZARE A STRATEGIEI DE DEZVOLTARE LOCALĂ

7.1 Sistemul de implementare

În primul rând implementarea efectivă a strategiei de dezvoltare propusă depinde în mod fundamental de capacitatea administrației locale de a atrage fondurile comunitare pentru a finanța acțiunile selectate și de a gestiona judicios fondurile de la bugetul local. Obiectivele propuse în strategie sunt coerente cu Programele Operationale și PNDR pentru perioada 2014-2020, precum și cu finanțările ce fac obiectul Memorandumului pentru perioada 2014 - 2020. Absorbția fondurilor disponibile depinde însă, alături de eligibilitatea acțiunilor, de capacitatea instituțională de a iniția proiecte și de a lucra în parteneriat pentru atingerea obiectivelor strategice.

Strategia de dezvoltare a comunei Izvoarele Sucevei 2016 – 2026 reprezintă un document legal de lucru al Consiliului Local Izvoarele Sucevei. Documentul are un caracter normativ și prospectiv și angajează la o permanentă reevaluare și optimizare a opțiunilor de dezvoltare a comunei pentru a le adecva evoluției realităților economice și sociale.

Procesul de implementare va include următoarele activități:

1. Elaborarea planuri de acțiune prin care obiectivele Strategiei de Dezvoltare Locală se vor realiza și aprobarea acestor planuri prin hotărâre de consiliul local;
2. Identificarea, selectarea și dezvoltarea proiectelor strategice de la nivelul comunei (fișe de proiecte identificate, analiza și corelarea proiectelor identificate în raport cu obiectivele sectoriale și strategice, precum și cu dezvoltarea teritorială, impactul estimat al proiectului local), în vederea identificării celor mai bune soluții pentru atingerea obiectivelor și priorităților locale propuse;
3. Urmărirea calendarului de implementare a proiectelor strategice;
4. Implementarea prin realizarea acțiunilor, activităților, măsurilor și proiectelor concrete de dezvoltare.
5. Monitorizarea progreselor realizate de către primar și angajații primăriei.
6. Evaluarea implementării prin analiza indicatorilor prevăzuți în strategie.
7. Analiza impactului prin care se apreciază dacă proiectul răspunde politicilor formulate și cum influențează criteriile de performanță privind dezvoltarea eficientă a comunei.

Planificarea acțiunilor și monitorizarea trebuie să fie realizată anual, prin prezentarea în cadrul consiliului local a progreselor înregistrate și a problemelor întâmpinate.

Această monitorizare anuală va avea în vedere proiectele strategice implementate/ în implementare/ care urmează a fi implementate la nivelul local și efectele pe care le produc la nivelul comunei Izvoarele Sucevei.

Odată aprobată în ședință de consiliu, strategia exprimă opțiunea Consiliului Local de a aborda integrat fenomenul economic, social și de protecție a mediului și de a se deschide spre parteneriatul constant cu societatea civilă și cu comunitatea actorilor economici.

Implementarea Strategiei de Dezvoltare Locală este un proces complex, care necesită un management și control adecvat, realizat de o structură organizatorică, un proces unitar de implementare și evaluare a rezultatelor obținute.

Pentru a implementa Strategia, se va constitui un Grup de Lucru al cărui funcții constau în:

- Urmărirea și conducerea procesului de implementare;
- Analizarea și aprobarea planurilor anuale de implementare;
- Propuneri de completare periodică a strategiei;
- Analizează și aprobă bugetul anual de implementare .

Etapa de implementare, monitorizare și control reprezintă etapa de realizare a proiectelor, a programelor și politicilor prevăzute de strategie, de recoltare și raportare a informațiilor asupra desfășurării proiectelor și asupra succesului și impactului acestora relativ la dezvoltarea comunei.

Finanțarea proiectelor care pot contribui la dezvoltarea economică a comunei Izvoarele Sucevei poate avea drept sursă bugetul propriu, fondurile nerambursabile guvernamentale și/sau europene sau fondurile rambursabile (de genul creditelor). La aceste surse de finanțare se adaugă posibilitatea dezvoltării parteneriatelor de tip public-privat, care s-au dovedit a fi soluția potrivită pentru rezolvarea anumitor probleme comunitare în multe dintre statele europene dezvoltate.

Surse de finanțare nerambursabilă

Fondurile structurale și de coeziune sunt instrumente financiare prin care Uniunea Europeană acționează pentru realizarea obiectivelor Politicii de Coeziune prin implementarea Programelor Operaționale, Instrumentele structurale ale Uniunii Europene au rolul de a stimula creșterea economică a statelor membre ale Uniunii și de a conduce la reducerea disparităților dintre regiuni. Ele nu acționează însă singure, necesitând asigurarea unei contribuții din partea statelor membre implicate. Ele sunt co-finanțate în principal din resursele publice ale statului membru, însă în multe domenii este necesară și contribuția financiară privată, aceasta fiind încurajată în cele mai multe cazuri.

Instrumentele financiare cunoscute ca Fonduri Structurale sunt Fondul European de Dezvoltare Regională (FEDR), Fondul Social European (FSE) și Fondul de Coeziune (FC), la care se adaugă Fondul European pentru Agricultură și Dezvoltare Rurală

(FEADR) și Fondul European pentru Pescuit (FEP), ca acțiuni complementare. Aceste instrumente sunt aplicate prin intermediul programelor operaționale și sectoriale disponibile pentru o anumită perioadă de programare. Perioada de programare curentă este 2014-2020.

Fondurile nerambursabile prezintă dezavantajul costurilor (financiare și temporale) aferente documentațiilor pentru cererea de finanțare și raportărilor tehnice și financiare. În plus, este necesară cofinanțarea locală a proiectelor și finanțarea în totalitate a cheltuielilor neeligibile (printre care și TVA), ceea ce pentru administrația publică poate reprezenta o problemă, mai ales în cazul programelor de finanțare care prevăd cote mari ale contribuției locale. Dar marele avantaj al surselor de finanțare nerambursabilă prin programe ale Uniunii Europene este că, pentru administrațiile publice locale, procentul de finanțare nerambursabilă este chiar de 100% (pentru majoritatea programelor), iar valorile investițiilor sunt mari și chiar foarte mari, raportat la nevoile comunităților și la posibilitatea de cofinanțare.

Parteneriatele de tip public-privat

Parteneriatele de tip public-privat sunt o soluție general recomandată și promovată pentru rezolvarea problemelor sau eficientizarea serviciilor publice. Apariția Legii nr. 178/2010 (cu modificările și completările ulterioare) care reglementează parteneriatul public-privat este privită drept o oportunitate reală de a implementa proiectele propuse.

La nivelul administrațiilor publice există posibilitatea dezvoltării parteneriatelor de tip public-privat în diverse domenii. În urma adoptării legii parteneriatului public-privat s-ar putea externaliza o serie de servicii și activități publice, partenerii locali putând fi atât mediul de afaceri, cât și sectorul non-profit.

Creditarea

Din punct de vedere procedural, creditarea este o modalitate relativ simplă, de obținere a finanțării pentru proiectele de investiții. Costurile aferente creditelor sunt mari și implică și un anumit grad de risc vis-à-vis de posibilitatea de rambursare a datoriilor, mai ales într-o situație de incertitudine cum este cea generată de criza financiară. În plus, un grad ridicat de îndatorare poate reprezenta o blocare a posibilităților de investiții pe termen scurt și mediu, cu atât mai mult cu cât o organizație cu datorii mari devine neeligibilă atât pentru accesarea altor credite, cât și pentru atragerea de fonduri nerambursabile.

Guvernul României stabilește anual limitele pentru finanțările rambursabile care pot fi contractate de administrațiile locale, pentru încadrarea în nivelul deficitului bugetului general consolidat. Conform Hotărârii nr. 1182/2012 privind aprobarea limitelor anuale, aferente anilor 2014, 2015 și 2016, pentru finanțările rambursabile care pot fi contractate și pentru tragerile din finanțările rambursabile contractate sau care urmează a fi contractate de unitățile/subdiviziunile administrativ-teritoriale, pentru încadrarea în nivelul

anual al deficitului bugetului general consolidat, limitele anuale privind finanțările rambursabile care pot fi contractate de unitățile/subdiviziunile administrativ-teritoriale, reprezentând datorie publică locală, sunt în sumă de 800 milioane lei pentru fiecare dintre anii 2014, 2015 și 2016. De asemenea, pentru încadrarea în nivelul anual al deficitului bugetului general consolidat, limitele anuale privind tragerile din finanțările rambursabile contractate sau care urmează a fi contractate de unitățile/subdiviziunile administrativ-teritoriale sunt în sumă de 1.200 milioane lei pentru fiecare dintre anii 2014, 2015 și 2016.

Legislația națională care plafonează tragerile din fonduri rambursabile contractate sau noi, precum și gradul maxim de îndatorare de 30%, nu este aplicabilă creditelor contractate pentru cofinanțarea proiectelor europene.

7.2 Evaluarea și monitorizarea strategiei de dezvoltare

Proiectul de planificare strategică a comunei Izvoarele Sucevei trebuie să ia în considerare necesitatea unui proces de evaluare coerent a programelor și rezultatelor vizate. Evaluarea trebuie să se bazeze pe elemente structurale serioase și să fie realizată de grupuri specializate pe domenii de interes. Efortul de evaluare trebuie să țină seama de caracteristicile comunității locale și să aibă un caracter permanent (care să includă și monitorizare nu doar evaluări finale).

Ciclul planificare-evaluare

În ceea ce privește evaluarea nevoilor, pe măsură ce desfășurăm o monitorizare a acestora apare necesitatea să acționăm prin modificarea programului. Obținem până la urmă un ciclu iterativ planificare-evaluare. În prima fază, cea de planificare, vorbim despre formularea unei probleme, conceptualizarea alternativelor, detalierea posibilităților cursuri ale acțiunii și a implicațiilor lor, evaluarea alternativelor și selectarea celei mai bune și de implementarea alternativei alese. A doua fază se referă la formularea obiectivelor, scopurilor și ipotezelor programului, conceptualizarea și operaționalizarea componentelor principale ale evaluării:

- programul,
- participanții,
- condițiile și măsurătorile,
- designul evaluării,
- detalierea modului în care vor fi coordonate aceste componente,
- analiza informației și
- utilizarea rezultatelor.

Se propune realizarea programelor operaționale, precum și a planului de dezvoltare locală pe baza evaluării nevoilor existente în fiecare domeniu.

Adoptarea programului se va face doar după efectuarea unei analize ex-ante, care poate duce la revizuirea programului.

La acest nivel se impune efectuarea unor analize de gradului de realism a programului și a obiectivelor lui, analize cost-beneficiu sau cost eficiență (după caz).

După implementarea programului se va realiza monitorizarea acestuia, pe baza unui set de indicatori specifici fiecărui program.

Pentru programele cu o desfășurare mai îndelungată de timp se impune efectuarea unei analize intermediare, care să ne spună în ce măsură operațiunile programului merg bine și la timp, precum și în ce măsură sunt îndeplinite obiectivele programului. Pe baza acestei evaluări se pot impune modificări ale programului și implementarea acestor modificări.

La încheierea programului sau a unui ciclu al programului se va efectua o evaluare sumativă (orientată spre performanța programului, valoarea sa pentru societate), care să ne spună în ce măsură programul poate sau trebuie să fie continuat.

Etapale evaluării

Un program poate fi evaluat atunci când:

- Scopurile și obiectivele programului, cele mai importante efecte secundare care ar putea să apară, informațiile necesare pentru evaluare sunt bine definite;
- Scopurile și obiectivele programului sunt plauzibile;
- Informațiile necesare pot fi obținute;
- Beneficiarii evaluării au ajuns asupra unui acord asupra modului în care vor fi utilizate rezultatele acesteia.

Modul în care se desfășoară o evaluare diferă de la program la program. Etapele generale ale unei evaluări pot fi:

1. Clarificarea obiectului evaluării (programul)
2. Identificarea scopului evaluării și a beneficiarilor acesteia
3. Identificarea datelor necesare
4. Alegerea și aplicarea metodelor de culegere a datelor
5. Analiza datelor
6. Prezentarea rezultatelor.

Forma de evaluare recomandată este aceea participativă, în care sunt implicate toate părțile implicate în program (beneficiarii programului, organizația care a implementat programul, partenerii și finanțatorii programului).

Avantajele acestei abordări sunt:

- Accent pe participanți;
- Gamă largă de beneficiari care participă;
- Scopul este învățarea;
- Design flexibil;

- Metode de apreciere rapidă;
- Participanții din exterior vin în calitate de facilitatori.

Indicatori ai programelor

Indicatorii unui program pot fi definiți drept orice valori care pot fi calculate sau măsurate și care ne pot da informații despre gradul de succes al îndeplinirii obiectivelor unui program.

Obiectivele sunt așteptări exprimate în termeni cantitativi (de exemplu, se așteaptă o creștere economică anuală de 5%) iar indicatorii sunt măsurători reale, sunt fapte (indicatorul creștere economică se măsoară la trecerea unui an de la anunțarea obiectivului; dacă este mai mare sau egal cu 5%, obiectivul a fost îndeplinit).

Pot exista mai mulți indicatori pentru fiecare obiectiv și de aceea este foarte important ca indicatorii propuși să fie cu adevărat cele mai bune măsuri ale îndeplinirii obiectivelor.

Indicatori de evaluare a implementării strategiei comunei Izvoarele Sucevei

Dezvoltare economică și competitivitatea mediului de afaceri

- Numărul întreprinderilor
- Numărul societăților cu participare străină la capital
- Densitatea IMM-urilor (număr IMM-uri la 1.000 de locuitori)
- Cifra de afaceri totală
- Numărul șomerilor înregistrați
- Numărul mediu al salariaților
- Producția agricolă vegetală și animală
- Suprafața terenurilor agricole valorificate
- Număr silozuri agricole
- Km de drumuri de exploatare agricolă înființate/reabilitate
- Numărul de parteneriate de tip public-privat dintre Primăria Izvoarele Sucevei și mediul de afaceri

Infrastructură

- Lungimea drumurilor comunale modernizate
- Lungime trotuare modernizate
- Lungime rețea de apă potabilă
- Lungime rețea de canalizare
- Grad de conectare la rețeaua de apă potabilă
- Grad de conectare la rețeaua de canalizare
- Grad de conectare la rețeaua de electricitate
- Numărul stâlpilor de iluminare stradală

Educație și cultură

- Numărul sălilor de clasă

- Unități de învățământ reabilitate
- Numărul laboratoarelor școlare
- Numărul sălilor de sport
- Numărul volumelor din Biblioteca școlară
- Numărul de abonați ai Bibliotecii școlare
- Numărul așezămintelor culturale reabilitate/ construite
- Evenimente culturale organizate
- Numărul obiectivelor cultural-religioase reabilitate
- Numărul obiectivelor cu valoare istorică reabilitate
- Numărul de locuri de parcare în vecinătatea obiectivelor culturale

Sănătate și servicii sociale

- Unități medico-sanitare reabilitate
- Incidența bolilor frecvente
- Numărul de parteneriate în domeniul furnizării serviciilor sociale
- Numărul cazurilor de abandon școlar
- Numărul cazurilor de violență domestică
- Numărul cazurilor de abandon familial
- Gradul de acoperire cu servicii sociale pentru copii proveniți din medii defavorizate
- Rata șomajului în rândul persoanelor defavorizate
- Numărul întreprinderilor sociale

Servicii publice

- Numărul traseelor de transport public școlar
- Numărul stațiilor de transport în comun amenajate pentru transportul public școlar
- Funcționari publici beneficiari ai sesiunilor de specializare și perfecționare în domenii de interes (achiziții publice, management de proiect, furnizarea serviciilor publice, ECDL etc);
- Numărul studiilor de evaluare a oportunității externalizării serviciilor publice
- Zone publice supravegheate video
- Rata infracționalității
- Numărul echipamentelor în parcurile de joacă pentru copii
- Numărul băncilor instalate în spațiile publice
- Numărul de coșuri de gunoi montate în spațiile publice
- Numărul zonelor de agrement

Mediu

- Cantitatea de deșeuri menajere generate
- Gradul de acoperire a serviciilor de salubritate
- Cantitatea de deșeuri de echipamente electrice și electronice colectată selectiv pe locuitor

- Numărul de acțiuni de ecologizare
- Suprafața împădurită

7.3 Scopul monitorizării și evaluării implementării strategiei

Scopul monitorizării și evaluării implementării Strategiei este:

- Evaluarea atingerii obiectivelor în timp util și în bugetul local.
- Constatarea dacă proiectele implementate sunt durabile.
- Succesul realizării Strategiei depinde, în mare măsură, de participarea tuturor locuitorilor la procesul de implementare și monitorizare a acesteia. În procesul implementării prezentei Strategii vor fi implicați mai mulți actori, fiecare respectând responsabilități bine determinate, îndeplinind rolul de implementator sau de control al proiectelor planificate.

În plan instituțional principalii actori ai implementării strategiei vor fi:

- Administrația publică locală –Primarul, Consiliul Local, Primăria;
- Agenții economici;
- Investitorii;
- Societatea civilă.

Performanța implementării strategiei va fi evaluată pe baza unor rapoarte strategice, elaborate de Unitatea Administrativ Teritorială Izvoarele Sucevei. În elaborarea raportului strategic se va avea în vedere includerea de date relevante pentru evaluarea eficacității și eficienței măsurilor aplicate. Aceste rapoarte strategice vor fi realizate în 2018, 2022 și 2026, fiind prezentate în cadrul ședințelor și transmise autorităților de la nivel regional.

În cadrul raportului vor fi evidențiate:

- Situația și evoluția socio-economică la nivelul local
- Realizările, problemele și perspectivele în ceea ce privește implementarea
- Exemplele de bună practică
- Orice propuneri de modificare a strategiei de dezvoltare locală și a tabelelor financiare.

Raportul va sintetiza evoluțiile relevante în implementarea Strategiei, deficiențele constatate și recomandările pentru remediere prin ajustarea Strategiei și a Planului de Dezvoltare Locală, care vor fi, la rândul lor, supuse aprobării Consiliului local.

7.4 Evaluarea ex-post a impactului strategiei

Evaluarea ex-post a impactului strategiei va urmări să analizeze.

- modul de folosire a resurselor,
- realizarea impactului așteptat și
- eficiența intervențiilor.

Se vor evalua factorii de succes sau de eșec, cât și sustenabilitatea rezultatelor și impactului strategiei. Pentru o evaluare adecvată a rezultatelor strategiei evaluarea ex – post trebuie realizată după trecerea unui anumit timp de la implementare. În acest scop pot fi contractați evaluatori externi.

Monitorizarea și evaluarea implementării Strategiei pentru dezvoltare durabilă a comunei Izvoarele Sucevei are drept scop atât aprecierea gradului de realizare al proiectelor propuse de document, per ansamblu, cât și fundamentarea eventualelor revizuirii și modificări ale obiectivelor, țințelor, planurilor de măsuri și acțiuni.

Monitorizarea reprezintă un procesul continuu de culegere a informațiilor relevante despre modul de implementare a Strategiei pentru dezvoltarea durabilă a comunei Izvoarele Sucevei, în timp ce evaluarea este un proces care folosește informațiile obținute pe parcursul monitorizării pentru a stabili dacă strategia și-a atins ținta și a avut eficiența scontată: și-a îndeplinit viziunea și obiectivele strategice și specifice menționate.

Monitorizarea implementării strategiei va fi realizată în permanență de către un departament al Primăriei Comunei Izvoarele Sucevei, desemnat prin decizie a Primarului comunei. Monitorizarea va consta în verificarea implementării în perioada programată a activităților, colectarea datelor necesare pentru popularea bazei de date a indicatorilor de evaluare etc. Această activitate contribuie și la o îmbunătățire a coordonării proiectelor realizate la nivel local cu cele realizate la nivel județean și regional.

Evaluarea implementării strategiei se bazează pe compararea gradului de atingere a țințelor propuse inițial cu situația dezvoltării comunei la diferite momente. Pentru aceasta trebuie avută în vedere evoluția indicatorilor de evaluare și a stadiului la care aceștia se află în funcție de țințele aferente stabilite în cadrul obiectivelor specifice.

Evaluarea va fi efectuată de către departamentul care va realiza și activitatea de monitorizare.

La o perioadă stabilită de Primarul Comunei Izvoarele Sucevei (se recomandă perioade nu mai mici de 1 an), acest departament va prezenta în plenum Consiliului Local un raport de evaluare a implementării strategiei care va conține situația indicatorilor de evaluare. În baza acestei situații, departamentul va propune eventuale modificări sau actualizări ale prevederilor strategiei.

Se recomandă ca în cazul unor schimbări socio- economice sau administrative majore să se efectueze o revizuire a documentului strategic. Pentru perioada de

implementare a Strategiei pentru dezvoltarea durabilă a comunei Izvoarele Sucevei (2016-2026) se recomandă ca o primă revizuire a documentului să fie realizată în anul 2018. Această revizuire nu va fi, însă, una majoră care să aducă modificări majore de conținut (viziune, obiective strategice, domenii de intervenție) și va consta în modificarea/completarea Planului de dezvoltare locală pentru a identifica exact programele de finanțare care pot susține fiecare proiect din cadrul strategiei.